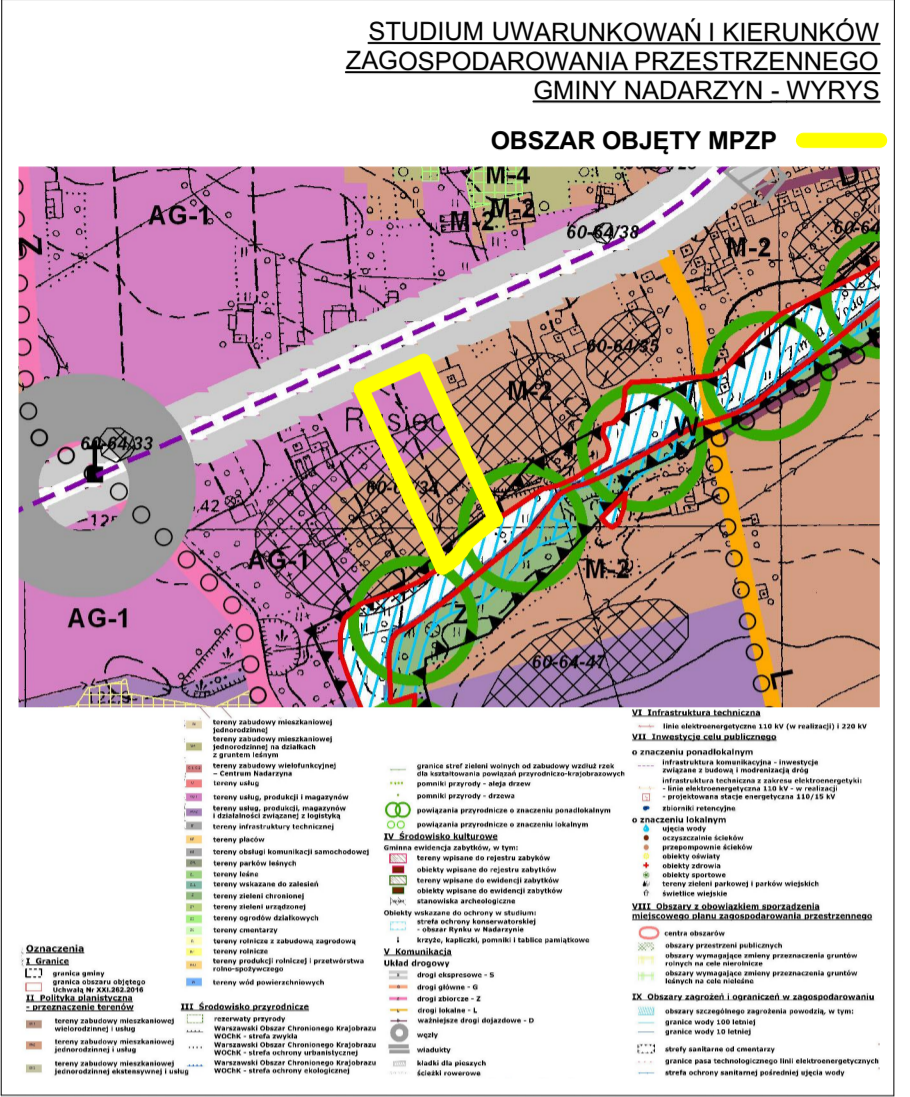
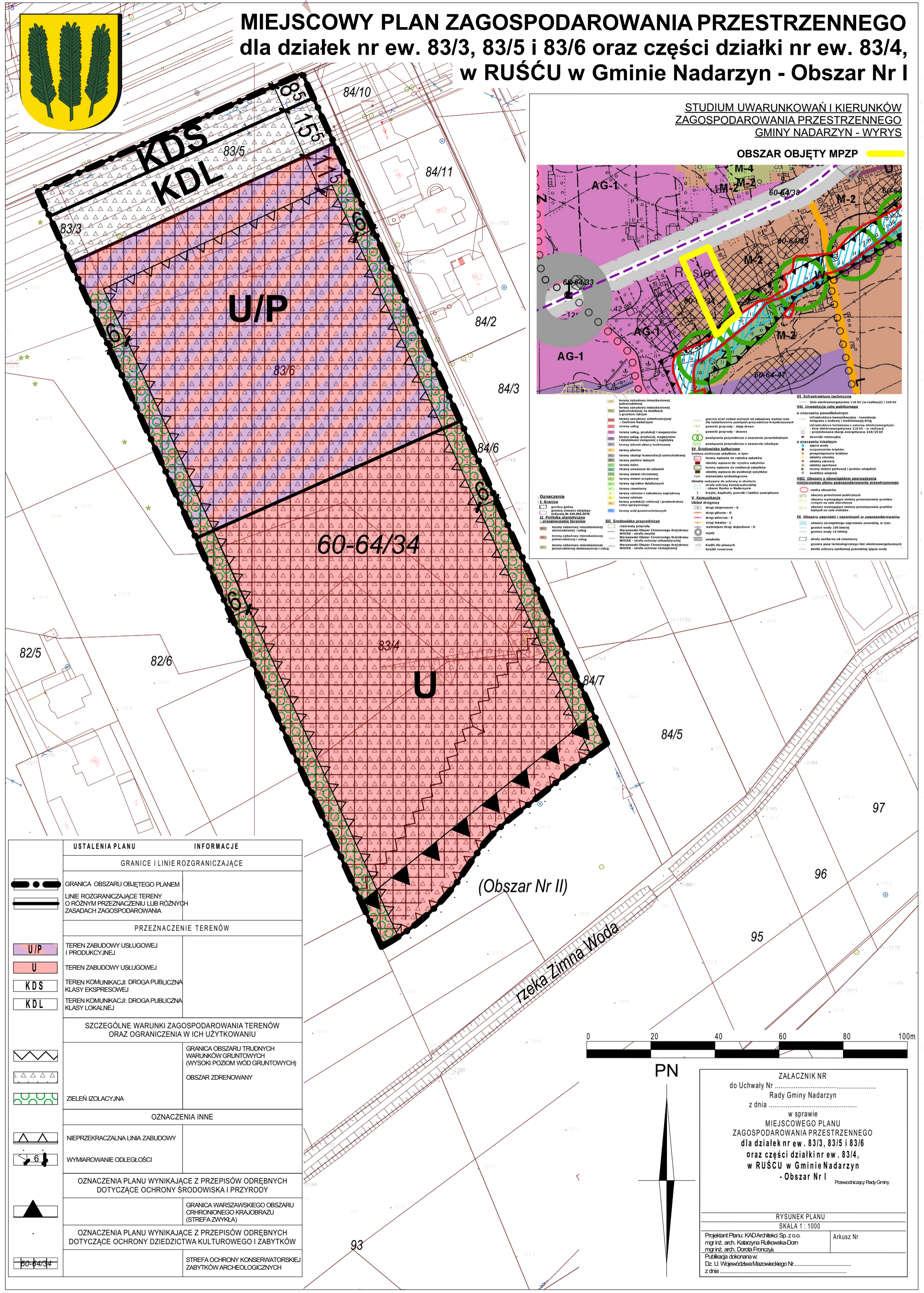




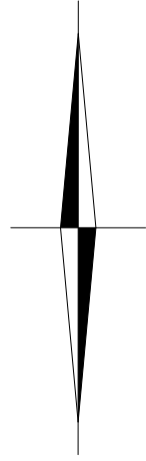
# MIEJSCOWY PLAN ZAGOSPODAROWANIA PRZESTRZENNEGO dla działek nr ew. 83/3, 83/5 i 83/6 oraz części działki nr ew. 83/4, w RUŚCU w Gminie Nadarzyn - Obszar Nr I



USTALENIA PLANU		INFORMACJE	
GRANICE I LINIE ROZGRANICZAJĄCE			
	GRANICA OBSZARU OBJĘTEGO PLANEM		
	LINIE ROZGRANICZAJĄCE TERENY O RÓŻNYM PRZEZNACZENIU LUB RÓŻNYCH ZASADACH ZAGOSPODAROWANIA		
PRZEZNACZENIE TERENÓW			
	TEREN ZABUDOWY USŁUGOWEJ I PRODUKCYJNEJ		
	TEREN ZABUDOWY USŁUGOWEJ		
	TEREN KOMUNIKACJI: DROGA PUBLICZNA KLASY EKSPRESOWEJ		
	TEREN KOMUNIKACJI: DROGA PUBLICZNA KLASY LOKALNEJ		
SZCZEGÓLNE WARUNKI ZAGOSPODAROWANIA TERENÓW ORAZ OGRANICZENIA W ICH UŻYTKOWANIU			
	GRANICA OBSZARU TRUDNYCH WARUNKÓW GRUNTOWYCH (WYSOKI POZIOM WÓD GRUNTOWYCH)		
	OBZAR ZDRENOWANY		
	ZIELEŃ IZOLACYJNA		
OZNACZENIA INNE			
	NIEPRZEKACZALNA LINIA ZABUDOWY		
	WYMIAROWANIE ODLEGŁOŚCI		
OZNACZENIA PLANU WYNIKAJĄCE Z PRZEPISÓW ODREBNYCH DOTYCZĄCE OCHRONY ŚRODOWISKA I PRZYRODY			
	GRANICA WARSZAWSKIEGO OBSZARU OCHRONIONEGO KRAJOBRAZU (STREFA ZWYKŁA)		
OZNACZENIA PLANU WYNIKAJĄCE Z PRZEPISÓW ODREBNYCH DOTYCZĄCE OCHRONY DZIEDZICTWA KULTUROWEGO I ZABYTKÓW			
	STREFA OCHRONY KONSERWATORSKIEJ ZABYTKÓW ARCHEOLOGICZNYCH		



PN



ZAŁĄCZNIK NR .....  
do Uchwały Nr .....  
Rady Gminy Nadarzyn  
z dnia .....  
w sprawie  
**MIEJSCOWEGO PLANU ZAGOSPODAROWANIA PRZESTRZENNEGO dla działek nr ew. 83/3, 83/5 i 83/6 oraz części działki nr ew. 83/4, w RUŚCU w Gminie Nadarzyn - Obszar Nr I**  
Przewidywany Radę Gminy

RYSunek PLANU  
SKALA 1 : 1000

Projektant Planu: KAD Architekci Sp. z o.o.  
mgr inż. arch. Katarzyna Rutkowska-Dom  
mgr inż. arch. Dorota Fronczyk  
Publikacja dokonana w:  
Dz. U. Województwa Mazowieckiego Nr. ....  
z dnia .....

Arkuszy Nr .....