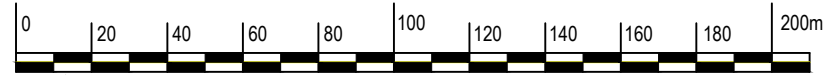


MIEJSCOWY PLAN ZAGOSPODAROWANIA PRZESTRZENNEGO DLA PÓŁNOCNEJ CZĘŚCI WSI STRZENIÓWKA W GMINIE NADARZYN - OBSZAR II

RYSUNEK PLANU

SKALA 1:2000



ZAŁĄCZNIK NR 1
DO UCHWAŁY NR XXIV/317.2016
RADY GMINY NADARZYN
Z DNIA 30 listopada 2016 r.

LEGENDA

OBOWIĄZUJĄCE USTALENIA PLANU

- GRANICE OBSZARU OBJĘTEGO PLANEM
- LINIE ROZGRANICZAJĄCE TERENY O RÓŻNYM PRZEZNACZENIU LUB RÓŻNYCH ZASADACH ZAGOSPODAROWANIA
- ZWYMIAROWANE WZAJEMNE ODLEGŁOŚCI ELEMENTÓW ZAGOSPODAROWANIA
- ROWY MELIORACYJNE DO PRZEBUDOWY, PRZESUNIĘCIA LUB SKANALIZOWANIA

KSZTAŁTOWANIE ZABUDOWY I ZAGOSPODAROWANIA TERENU, ELEMENTY KOMPOZYCJI PRZESTRZENNEJ

- LINIE ZABUDOWY NIEPRZEKRACZALNE
- LINIE ZABUDOWY NIEPRZEKRACZALNE DLA ZABUDOWY MIESZKANIOWEJ OD STRONY DROGI KDG

PRZEZNACZENIE TERENÓW

- MNN TEREN ZABUDOWY MIESZKANIOWEJ JEDNORODZINNEJ EKSTENSYWNEJ
- U/MN TERENY USŁUG Z DOPUSZCZENIEM ZABUDOWY MIESZKANIOWEJ JEDNORODZINNEJ
- KDW TEREN DROGI WEWNĘTRZNEJ
- KDG TEREN DROGI GŁÓWNEJ

OZNACZENIE ELEMENTÓW INFORMACYJNYCH PLANU WYNIKAJĄCE Z WYMOGÓW PRZEPISÓW ODREBNYCH

- GRANICA POTENCJALNEGO ZASIĘGU ODDZIAŁYWANIA KOMUNIKACJI KOŁOWEJ
- GRANICA STREFY OCHRONY URBANISTYCZNEJ WARSZAWSKIEGO OBSZARU CHRONIONEGO KRAJOBRAZU
- GRANICA PASA TECHNOLOGICZNEGO NAPIĘTRZNEJ LINII ELEKTROENERGETYCZNYCH 110kV

INFORMACJE

- GRANICE GMINY
- GRANICE WŁASNOŚCI (ORIENTACYJNE)
- NUMERY EWIDENCYJNE DZIAŁEK
- WYMIARY POZA OBSZAREM PLANU

ELEMENTY UKŁADU KOMUNIKACJI

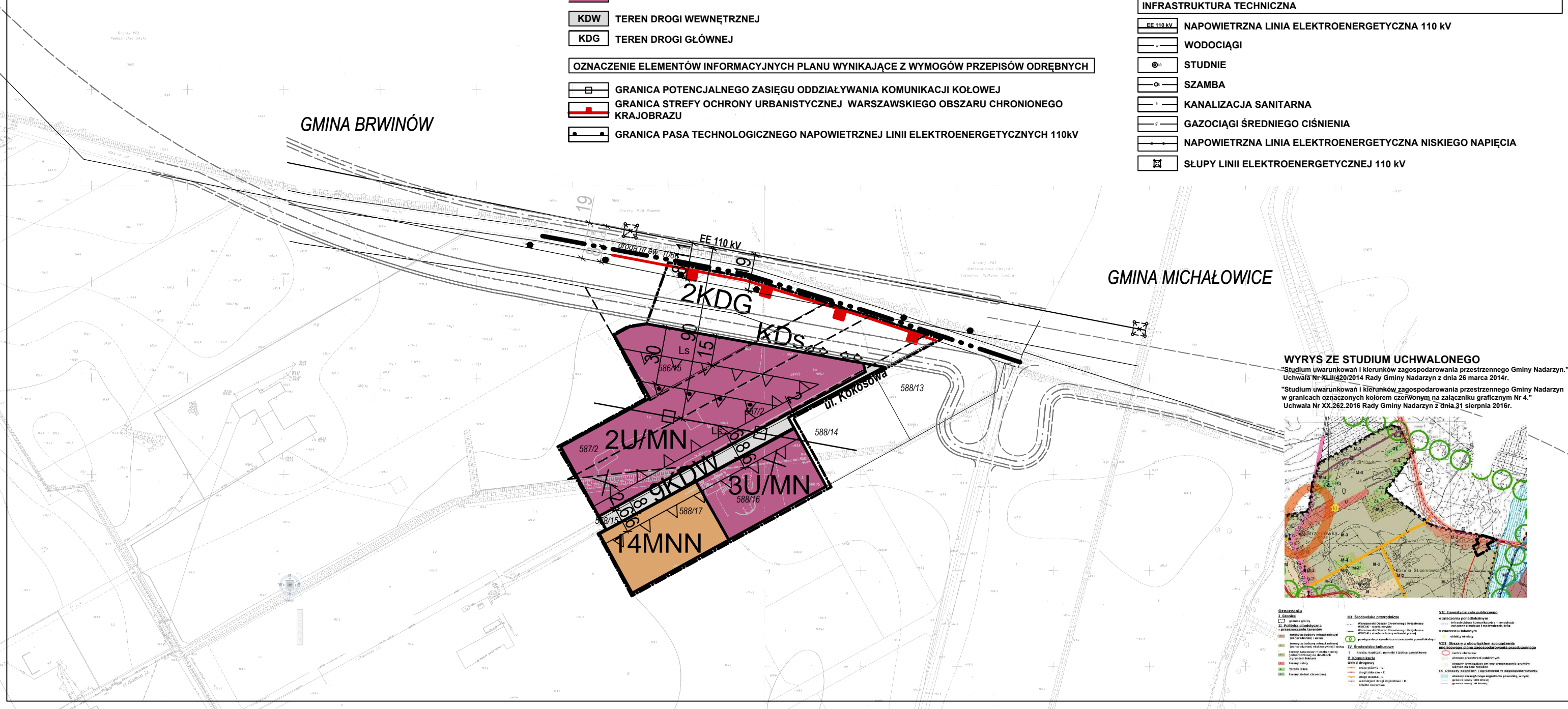
- OSIE DRÓG, JEZDNI
- JEZDNI OBSŁUGUJĄCE (SERWISOWE)
- DROGI ROWEROWE

UŻYTKI GRUNTOWE

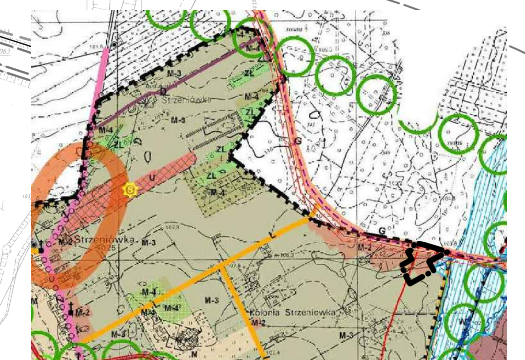
- GRANICA GRUNTU LEŚNEGO (LASU)

INFRASTRUKTURA TECHNICZNA

- NAPIĘTRZNA LINIA ELEKTROENERGETYCZNA 110 kV
- WODOCIĄGI
- STUDNIE
- SZAMBA
- KANALIZACJA SANITARNA
- GAZOCIĄGI ŚREDNIEGO CIŚNIENIA
- NAPIĘTRZNA LINIA ELEKTROENERGETYCZNA NISKIEGO NAPIĘCIA
- SŁUPY LINII ELEKTROENERGETYCZNEJ 110 kV



WYRYS ZE STUDIUM UCHWALONEGO
 "Studium uwarunkowań i kierunków zagospodarowania przestrzennego Gminy Nadarzyn."
 Uchwała Nr XLII/420/2014 Rady Gminy Nadarzyn z dnia 26 marca 2014r.
 "Studium uwarunkowań i kierunków zagospodarowania przestrzennego Gminy Nadarzyn
 w granicach oznaczonych kolorem czerwonym na załączniku graficznym Nr 4."
 Uchwała Nr XX.262.2016 Rady Gminy Nadarzyn z dnia 31 sierpnia 2016r.



- Opis symboli:**
- I. Granice:**
- II. Infrastruktura techniczna:**
- III. Środowisko przyrodnicze:**
- IV. Komunikacja:**
- V. Obszary o szczególnym znaczeniu:**
- VI. Obszary o szczególnym znaczeniu:**
- VII. Obszary o szczególnym znaczeniu:**
- VIII. Obszary o szczególnym znaczeniu:**
- IX. Obszary o szczególnym znaczeniu:**
- X. Obszary o szczególnym znaczeniu:**
- XI. Obszary o szczególnym znaczeniu:**
- XII. Obszary o szczególnym znaczeniu:**
- XIII. Obszary o szczególnym znaczeniu:**
- XIV. Obszary o szczególnym znaczeniu:**
- XV. Obszary o szczególnym znaczeniu:**
- XVI. Obszary o szczególnym znaczeniu:**
- XVII. Obszary o szczególnym znaczeniu:**
- XVIII. Obszary o szczególnym znaczeniu:**
- XIX. Obszary o szczególnym znaczeniu:**
- XX. Obszary o szczególnym znaczeniu:**