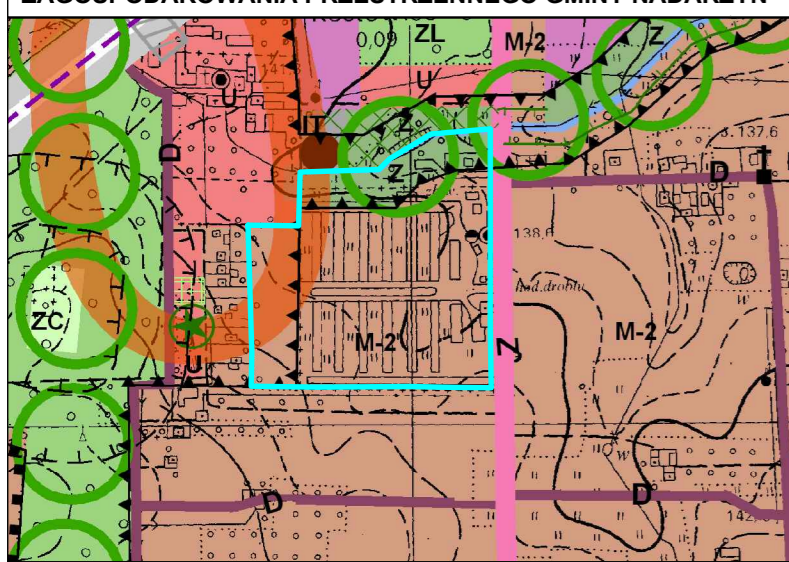


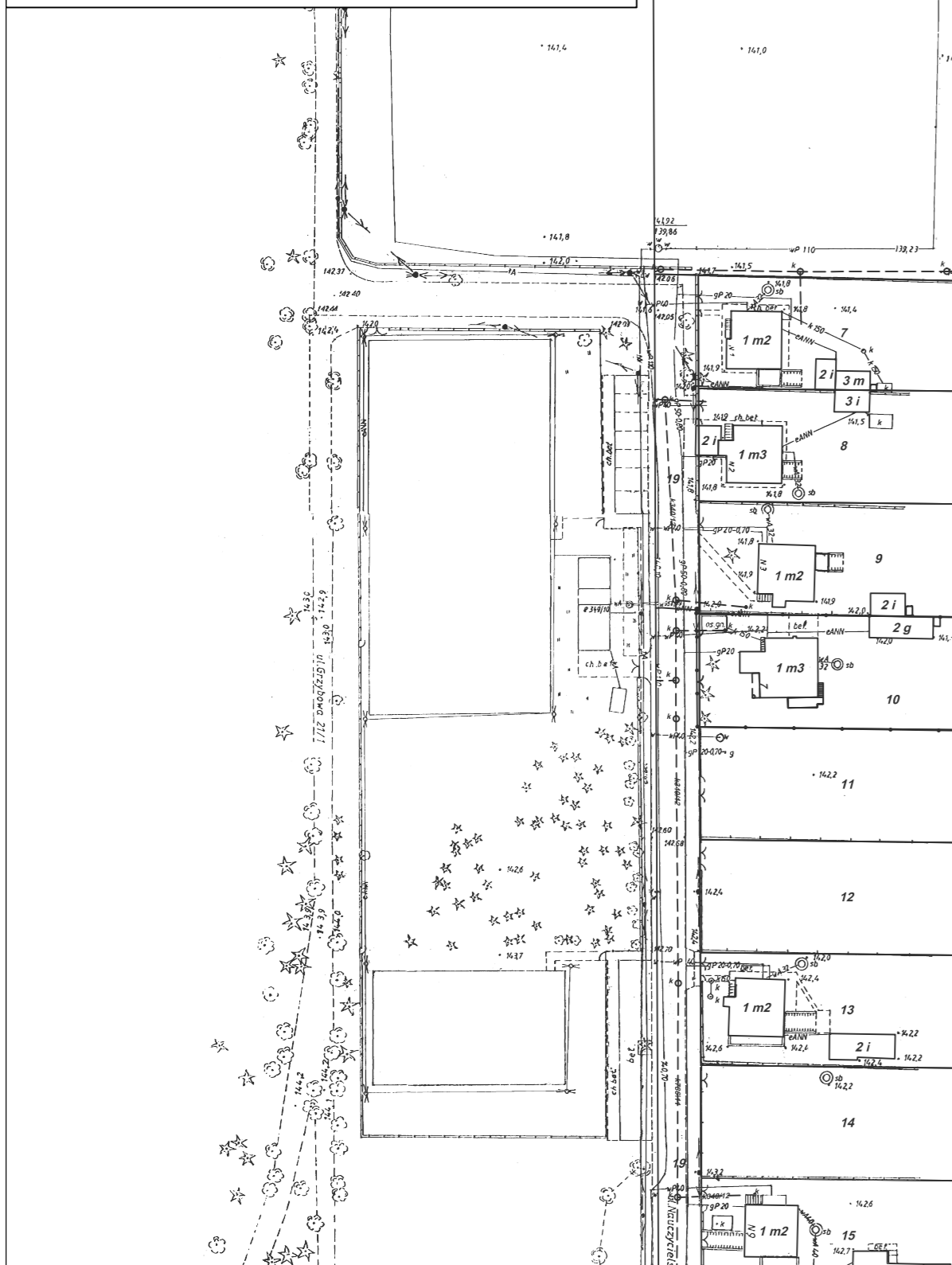

MIEJSCOWY PLAN ZAGOSPODAROWANIA PRZESTRZENNEGO DLA DZIAŁKI NR EW. 22/3 WE WSI KOSTOWIEC W GMINIE NADARZYN

ZAŁĄCZNIK NR 1
DO UCHWAŁY NR XI.144.2015 RADY GMINY NADARZYN
Z DNIA 30.09.2015 R.
OGŁOSZONEJ W DZIENNIKU URZĘDOWYM
WOJEWÓDZTWA MAZOWIECKIEGO POZ. Z DNIA

WYRYS ZE STUDIUM UWARUNKOWAŃ I KIERUNKÓW
ZAGOSPODAROWANIA PRZESTRZENNEGO GMINY NADARZYN



granica obszaru objętego planem
 tereny zabudowy mieszkaniowej
 tereny zieleni chronionej
 Warszawski Obszar Chronionego Krajobrazu
 WOChK - strefa zwykła



OZNACZENIA:

- granica obszaru objętego planem
- linia rozgraniczająca tereny o różnym przeznaczeniu lub różnych zasadach zagospodarowania
- nieprzekraczalna linia zabudowy
- linia elektroenergetyczna średniego napięcia 15kV
- MN/U** - teren zabudowy mieszkaniowej jednorodzinnej wraz z zabudową usługową
- ZI** - teren zieleni izolacyjnej
- WS** - teren wód powierzchniowych śródlądowych
- KDZ** - teren drogi publicznej klasy zbiorczej
- Warszawski Obszar Chronionego Krajobrazu
- obszar zdrenowany
- ▲ - orientacyjna lokalizacja zjazdów z drogi publicznej

OZNACZENIA INFORMACYJNE:

(KDZ) ul. Przemysłowa - drogi zlokalizowane w sąsiedztwie obszaru objętego planem



KONCEPT
PRACOWNIA URBANISTYCZNA

Koncept Pracownia Urbanistyczna
tel. +48 693 861 941
e-mail: biuro@konceptpracownia.pl
www.konceptpracownia.pl

1 : 1000

0m 50m 100m