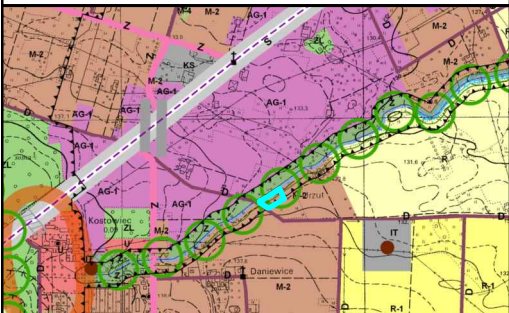


# MIEJSCOWY PLAN ZAGOSPODAROWANIA PRZESTRZENNEGO DLA CZĘŚCI WSI URZUT W GMINIE NADARZYN DLA OBSZARÓW I, II, III, IV

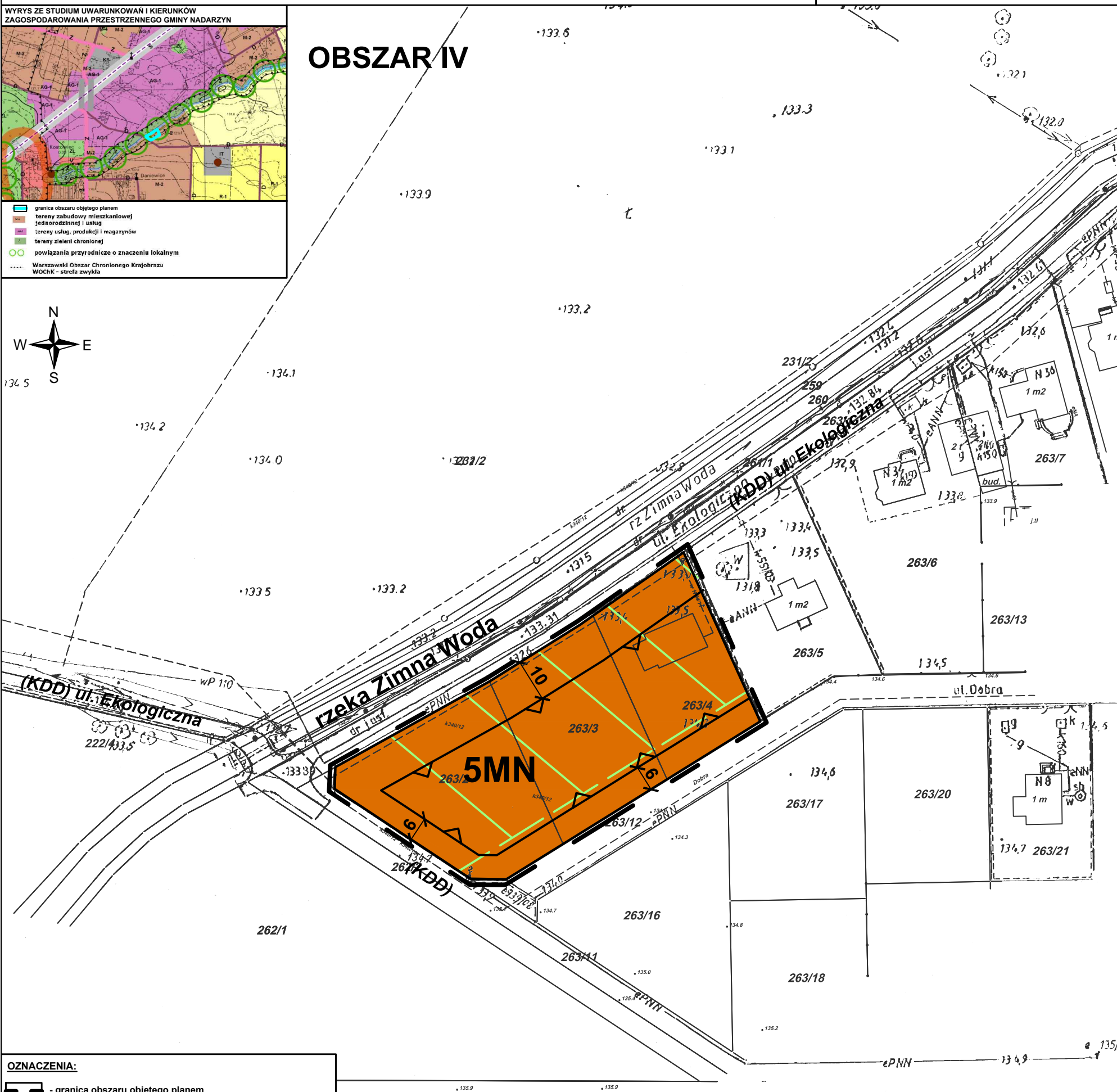

ZALĄCZNIK NR 4  
DO UCHWAŁY NR X.104.2015 RADY GMINY NADARZYN  
Z DNIA 26.08.2015 R.  
OGŁOSZONEJ W DZIENNIKU URZĘDOWYM  
WOJEWÓDZTWA MAZOWIECKIEGO POZ. Z DNIA

WYRYS ZE STUDIUM UWARUNKOWAN I KIERUNKÓW  
ZAGOSPODAROWANIA PRZESTRZENNEGO GMINY NADARZYN



## OBSZAR IV

- granica obszaru objętego planem
- tereny zabudowy mieszkaniowej jednorodzinnej i usług
- tereny usług, produkcji i magazynów
- tereny zieleni chronionej
- powiązania przyrodnicze o znaczeniu lokalnym
- Warszawski Obszar Chronionego Krajobrazu
- WOCHK - strefa zwykła



### OZNACZENIA:

- granica obszaru objętego planem
- linia rozgraniczająca tereny o różnym przeznaczeniu lub różnych zasadach zagospodarowania
- nieprzekraczalna linia zabudowy
- teren zabudowy mieszkaniowej jednorodzinnej
- Warszawski Obszar Chronionego Krajobrazu

### OZNACZENIA INFORMACYJNE:

- (KDD) ul. Ekologiczna - drogi zlokalizowane w sąsiedztwie obszarów objętych planem

**KONCEPT**  
PRACOWNIA URBANISTYCZNA

Koncept Pracownia Urbanistyczna  
tel. +48 693 861 941  
e-mail: [biuro@konceptpracownia.pl](mailto:biuro@konceptpracownia.pl)  
[www.konceptpracownia.pl](http://www.konceptpracownia.pl)

1 : 1000

