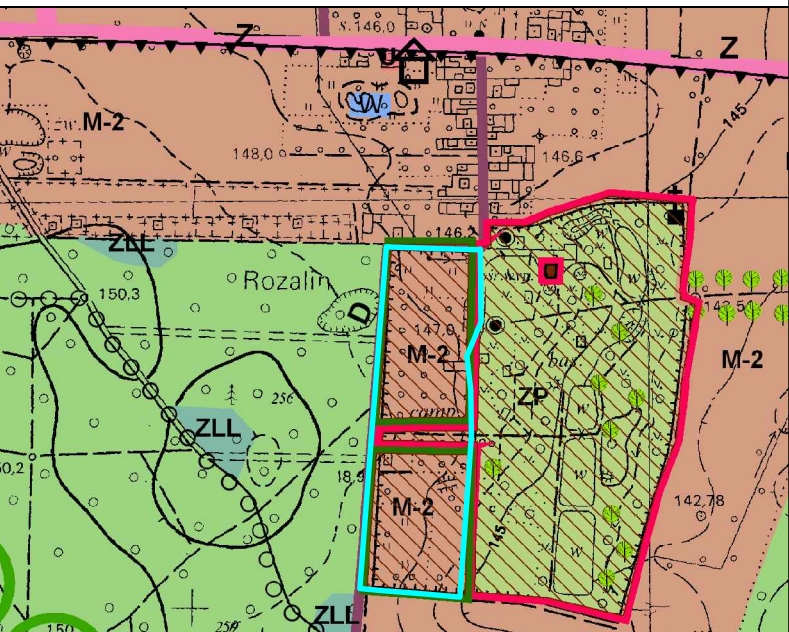



MIEJSCOWY PLAN ZAGOSPODAROWANIA PRZESTRZENNEGO DLA CZĘŚCI WSI ROZALIN W GMINIE NADARZYN

ZAŁĄCZNIK NR 2
DO UCHWAŁY NR X.102.2015 RADY GMINY NADARZYN
Z DNIA 26.08.2015 R.
OGŁOSZONEJ W DZIENNIKU URZĘDOWYM
WOJEWÓDZTWA MAZOWIECKIEGO POZ. Z DNIA

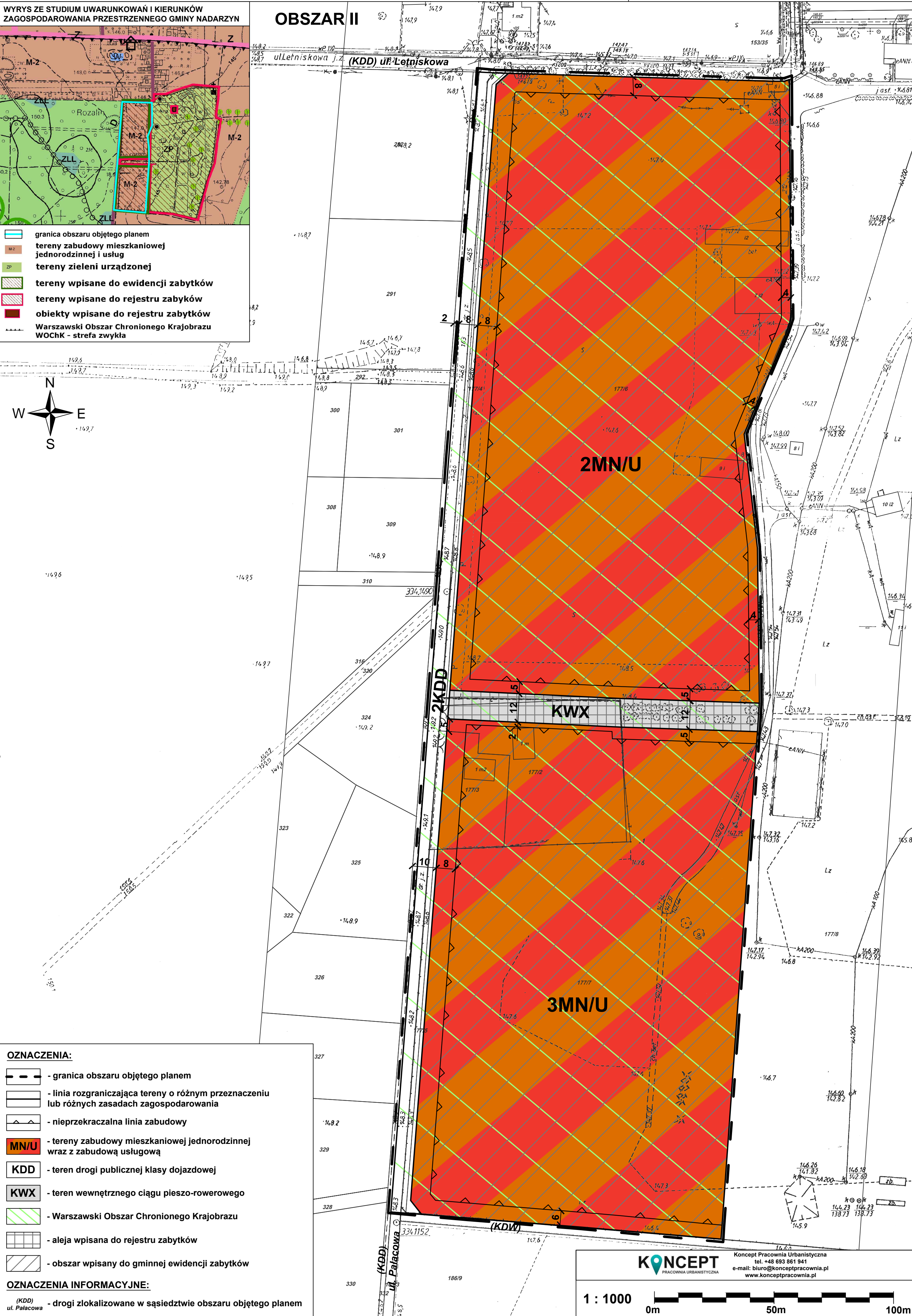
WYRYS ZE STUDIUM UWARUNKOWAŃ I KIERUNKÓW
ZAGOSPODAROWANIA PRZESTRZENNEGO GMINY NADARZYN



- granica obszaru objętego planem
- tereny zabudowy mieszkaniowej
jednorodzinnej i usług
- tereny zieleni urządzonej
- tereny wpisane do ewidencji zabytków
- tereny wpisane do rejestru zabytków
- obiekty wpisane do rejestru zabytków
- Warszawski Obszar Chronionego Krajobrazu
WOChK - strefa zwykła



OBSZAR II



OZNACZENIA:

- granica obszaru objętego planem
- linia rozgraniczająca tereny o różnym przeznaczeniu
lub różnych zasadach zagospodarowania
- nieprzekraczalna linia zabudowy
- MN/U - tereny zabudowy mieszkaniowej jednorodzinnej
wraz z zabudową usługową
- KDD - teren drogi publicznej klasy dojazdowej
- KWX - teren wewnętrznego ciągu pieszo-rowerowego
- Warszawski Obszar Chronionego Krajobrazu
- aleja wpisana do rejestru zabytków
- obszar wpisany do gminnej ewidencji zabytków

OZNACZENIA INFORMACYJNE:

- (KDD) - drogi zlokalizowane w sąsiedztwie obszaru objętego planem
ul. Palacowa

KONCEPT
PRACOWNIA URBANISTYCZNA

Koncept Pracownia Urbanistyczna
tel. +48 693 861 941
e-mail: biuro@konceptpracownia.pl
www.konceptpracownia.pl

1 : 1000