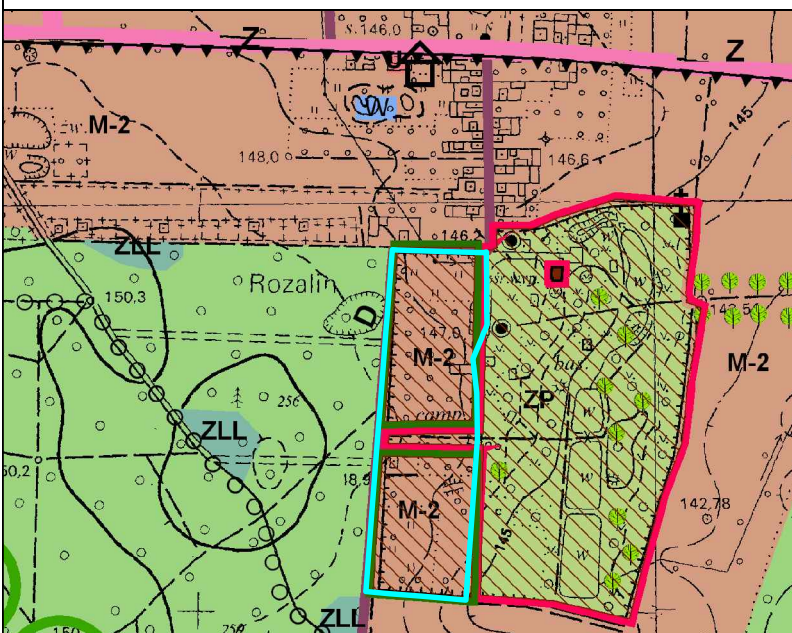



MIEJSCOWY PLAN ZAGOSPODAROWANIA PRZESTRZENNEGO DLA CZĘŚCI WSI ROZALIN W GMINIE NADARZYN

ZAŁĄCZNIK NR 2
DO UCHWAŁY NR Z DNIA
RADY GMINY NADARZYN
OGŁOSZONEJ W DZIENNIKU URZĘDOWYM
WOJEWÓDZTWA MAZOWIECKIEGO POZ. Z DNIA

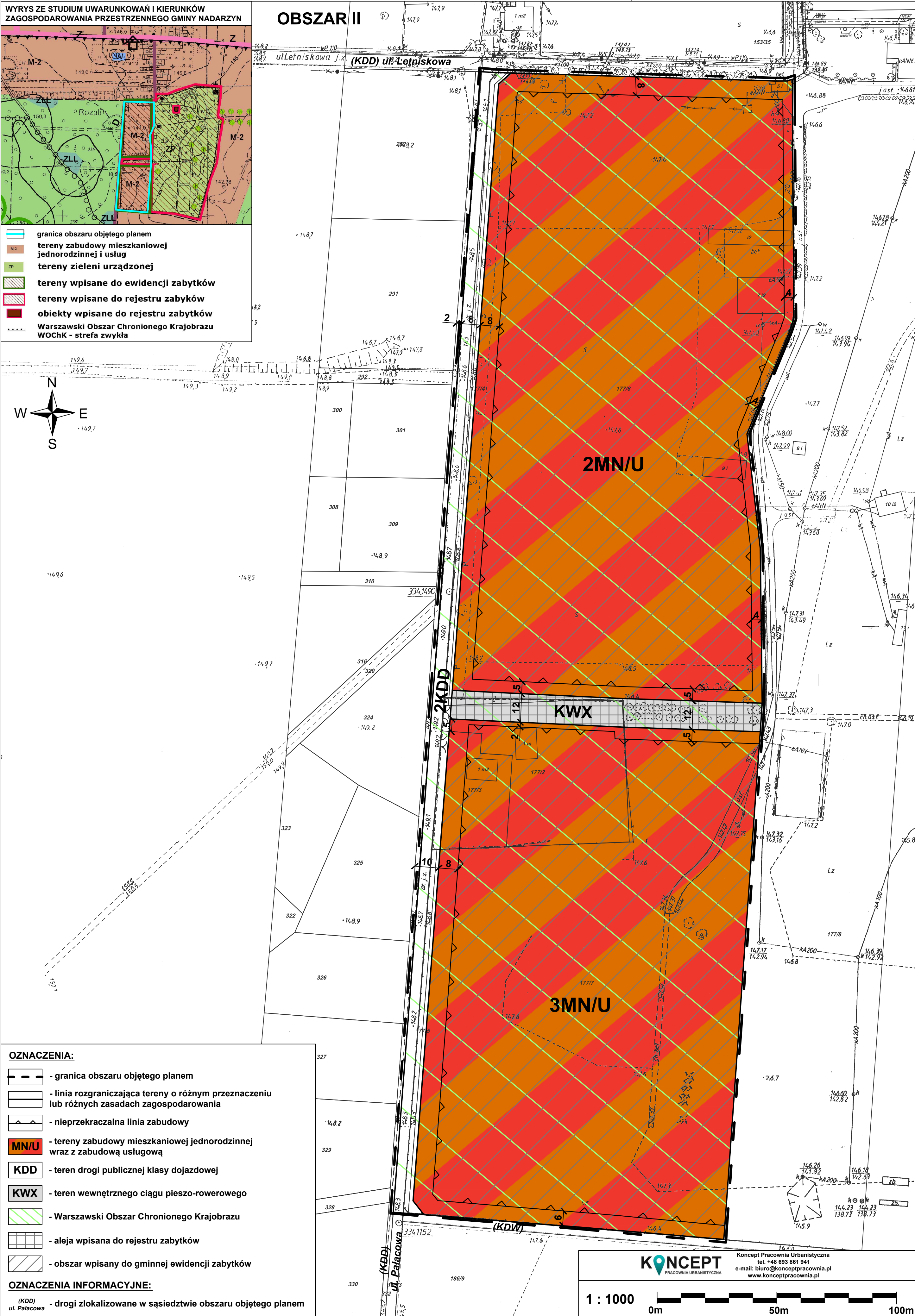
WYRYS ZE STUDIUM UWARUNKOWAŃ I KIERUNKÓW
ZAGOSPODAROWANIA PRZESTRZENNEGO GMINY NADARZYN



- granica obszaru objętego planem
- tereny zabudowy mieszkaniowej
jednorodzinnej i usług
- tereny zieleni urządzonej
- tereny wpisane do ewidencji zabytków
- tereny wpisane do rejestru zabytków
- obiekty wpisane do rejestru zabytków
- Warszawski Obszar Chronionego Krajobrazu
WOChK - strefa zwykła



OBSZAR II



- OZNACZENIA:**
- granica obszaru objętego planem
 - linia rozgraniczająca tereny o różnym przeznaczeniu
lub różnych zasadach zagospodarowania
 - nieprzekraczalna linia zabudowy
 - tereny zabudowy mieszkaniowej jednorodzinnej
wraz z zabudową usługową
 - teren drogi publicznej klasy dojazdowej
 - teren wewnętrznego ciągu pieszo-rowerowego
 - Warszawski Obszar Chronionego Krajobrazu
 - aleja wpisana do rejestru zabytków
 - obszar wpisany do gminnej ewidencji zabytków
- OZNACZENIA INFORMACYJNE:**
- (KDD) ul. Pałacowa - drogi zlokalizowane w sąsiedztwie obszaru objętego planem

KONCEPT
PRACOWNIA URBANISTYCZNA
Koncept Pracownia Urbanistyczna
tel. +48 693 861 941
e-mail: biuro@konceptpracownia.pl
www.konceptpracownia.pl

1 : 1000
0m 50m 100m