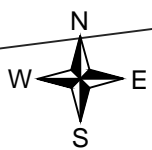
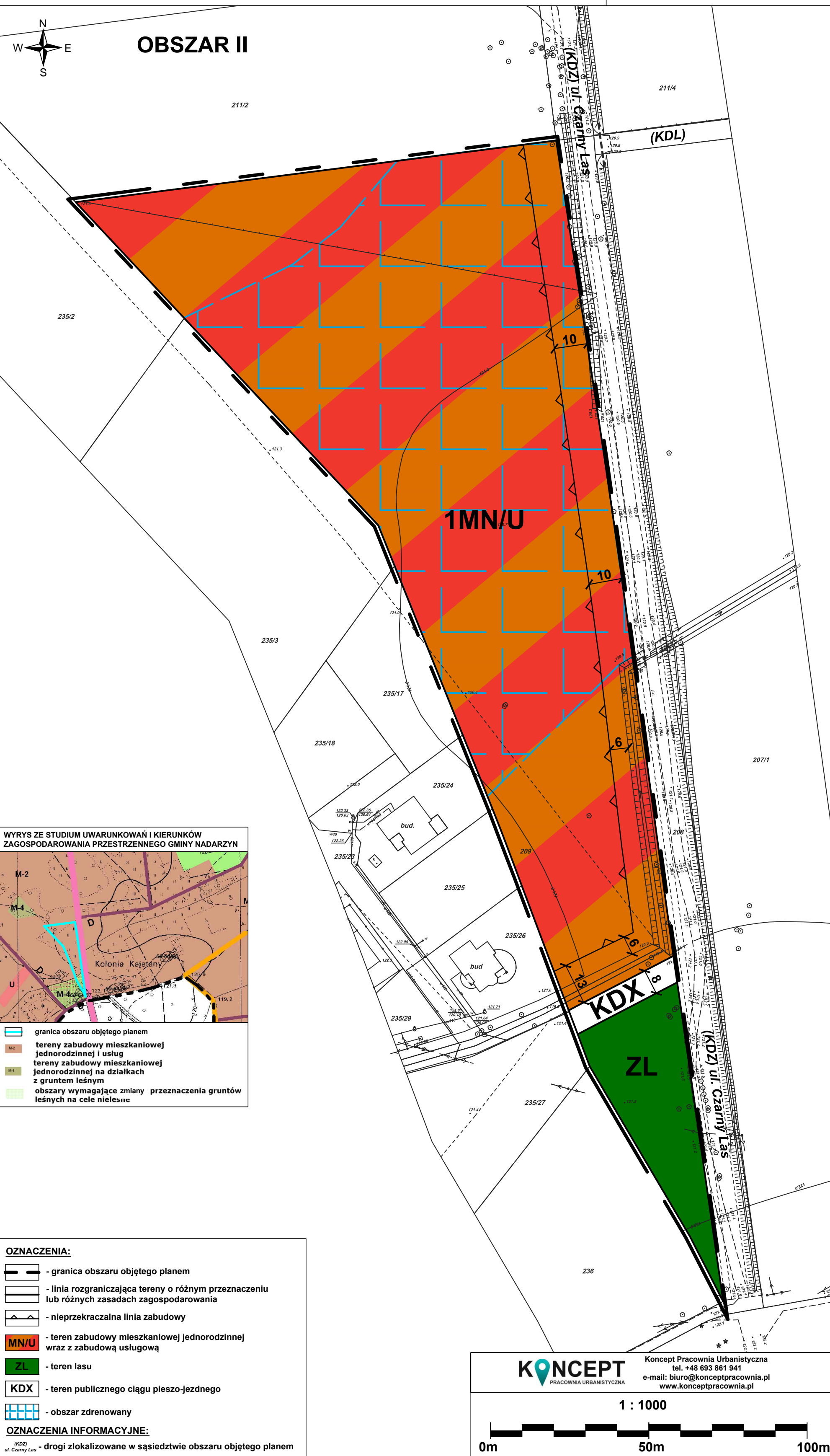


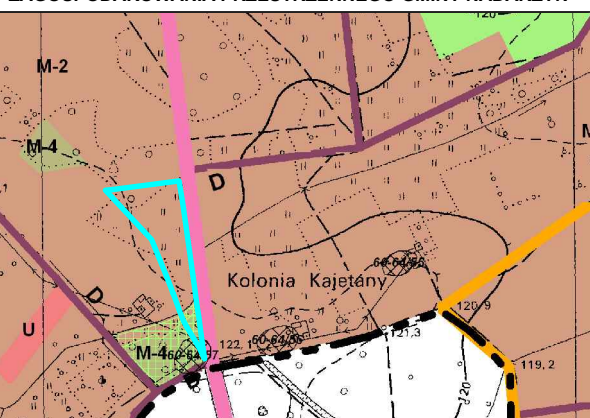
MIEJSCOWY PLAN ZAGOSPODAROWANIA PRZESTRZENNEGO CZEŚCI WSI KAJETANY W GMINIE NADARZYN

ZAŁĄCZNIK NR 2
DO UCHWAŁY NR Z DZIA
RADY GMINY NADARZYN
OGŁOSZONEJ W DZIENNIKU URZĘDOWYM
WOJEWÓDZTWA MAZOWIECKIEGO POZ. Z DZIA



OBSZAR II

WYRYS ZE STUDIUM UWARUNKOWAŃ I KIERUNKÓW
ZAGOSPODAROWANIA PRZESTRZENNEGO GMINY NADARZYN



- granica obszaru objętego planem
- tereny zabudowy mieszkaniowej
jednorodzinnej i usług
- tereny zabudowy mieszkaniowej
jednorodzinnej na działkach
z gruntem leśnym
- obszary wymagające zmiany przeznaczenia gruntów
leśnych na cele nieleśne

OZNACZENIA:

- granica obszaru objętego planem
- linia rozgraniczająca tereny o różnym przeznaczeniu
lub różnych zasadach zagospodarowania
- nieprzekraczalna linia zabudowy
- teren zabudowy mieszkaniowej jednorodzinnej
wraz z zabudową usługową
- teren lasu
- teren publicznego ciągu pieszo-jezdnego
- obszar zdrenowany

OZNACZENIA INFORMACYJNE:

(KDJ) ul. Czarny Las - drogi zlokalizowane w sąsiedztwie obszaru objętego planem

KONCEPT
PRACOWNIA URBANISTYCZNA

Koncept Pracownia Urbanistyczna
tel. +48 693 861 941
e-mail: biuro@konceptpracownia.pl
www.konceptpracownia.pl

1 : 1000

