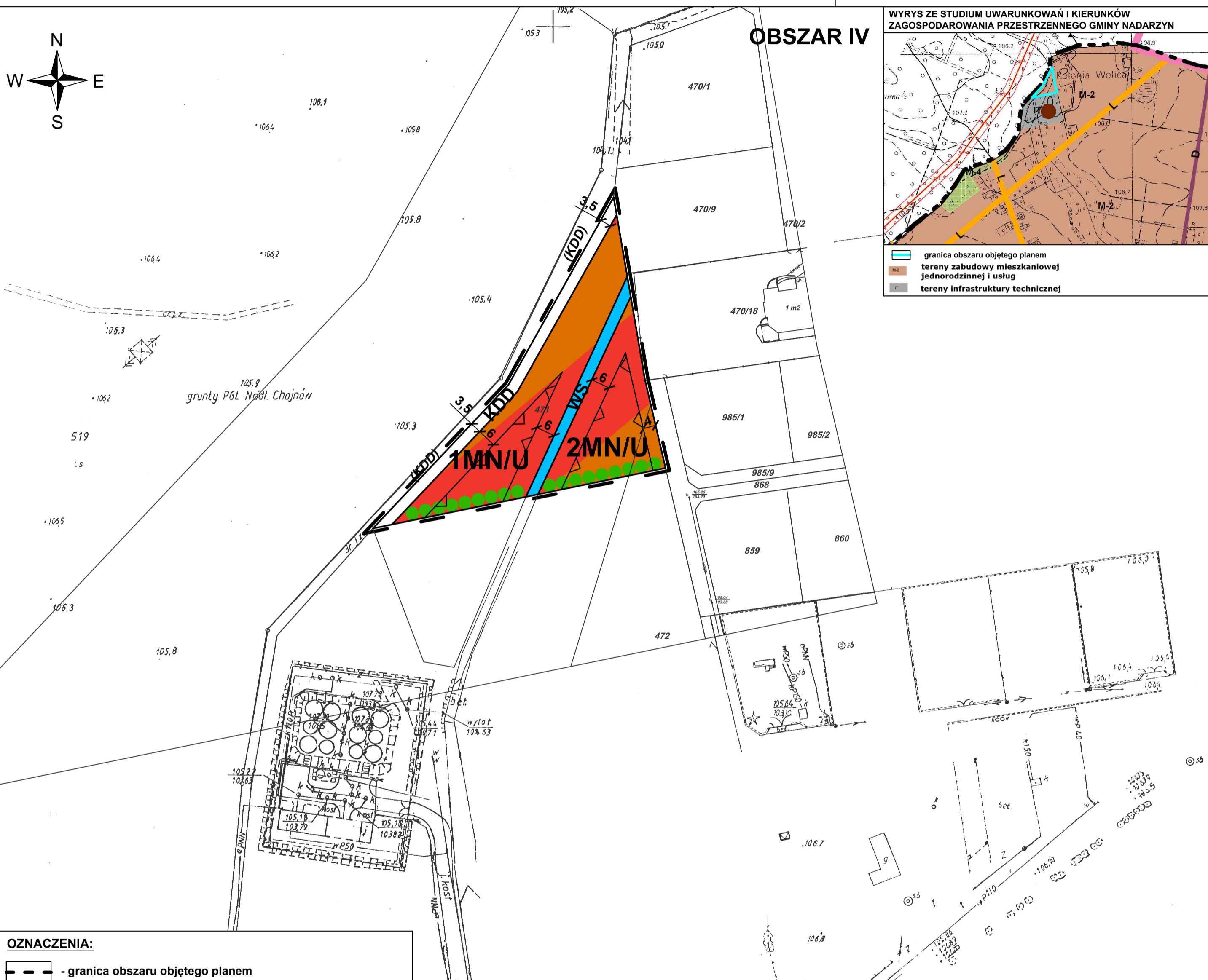



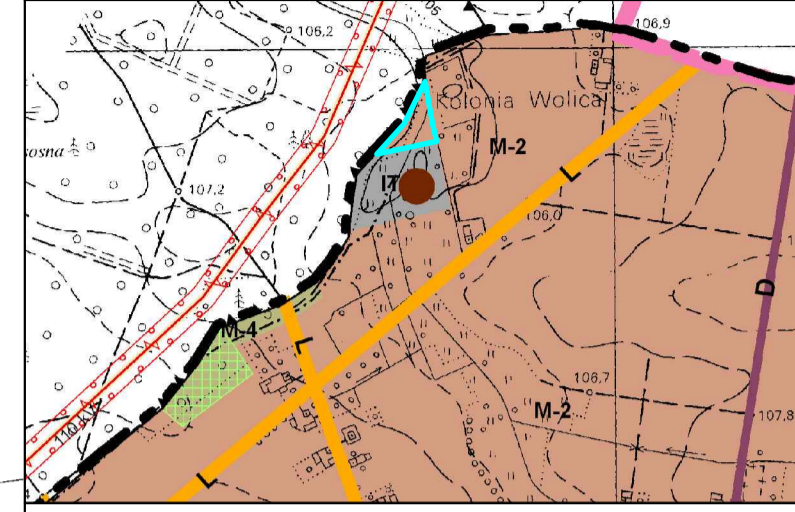
MIEJSCOWY PLAN ZAGOSPODAROWANIA PRZESTRZENNEGO DLA CZĘŚCI WSI WOLICA W GMINIE NADARZYN DLA OBSZARÓW I, II, IV

ZALĄCZNIK NR 3
DO UCHWAŁY NR Z DNIA
RADY GMINY NADARZYN
OGŁOSZONEJ W DZIENNIKU URZĘDOWYM
WOJEWÓDZTWA MAZOWIECKIEGO POZ. Z DNIA



OBSZAR IV

WYRYS ZE STUDIUM UWARUNKOWAŃ I KIERUNKÓW
ZAGOSPODAROWANIA PRZESTRZENNEGO GMINY NADARZYN



granica obszaru objętego planem
 tereny zabudowy mieszkaniowej
 tereny infrastruktury technicznej

OZNACZENIA:

- granica obszaru objętego planem
- linia rozgraniczająca tereny o różnym przeznaczeniu lub różnych zasadach zagospodarowania
- nieprzekraczalna linia zabudowy
- MN/U** - teren zabudowy mieszkaniowej jednorodzinnej wraz z zabudową usługową
- WS** - teren wód powierzchniowych śródlądowych
- KDD** - teren drogi publicznej klasy dojazdowej
- - zielen izolacyjna o szerokości co najmniej 4,0 m

OZNACZENIA INFORMACYJNE:

- (KDD)** - droga zlokalizowana w sąsiedztwie obszaru objętego planem

KONCEPT Pracownia Urbanistyczna
 Koncept Pracownia Urbanistyczna
 tel. +48 693 861 941
 e-mail: biuro@konceptpracownia.pl
www.konceptpracownia.pl

