


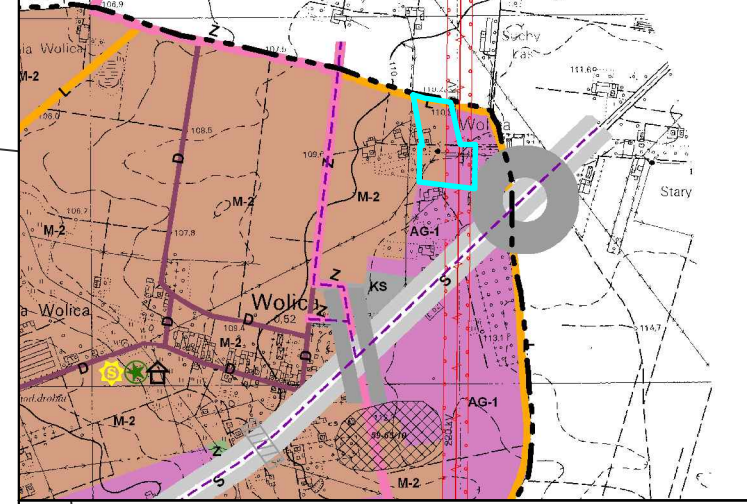
# MIEJSCOWY PLAN ZAGOSPODAROWANIA PRZESTRZENNEGO DLA CZĘŚCI WSI WOLICA W GMINIE NADARZYN DLA OBSZARÓW I, II, IV

ZAŁĄCZNIK NR 1  
DO UCHWAŁY NR Z DNIA  
RADY GMINY NADARZYN  
OGŁOSZONEJ W DZIENNIKU URZĘDOWYM  
WOJEWÓDZTWA MAZOWIECKIEGO POZ. Z DNIA

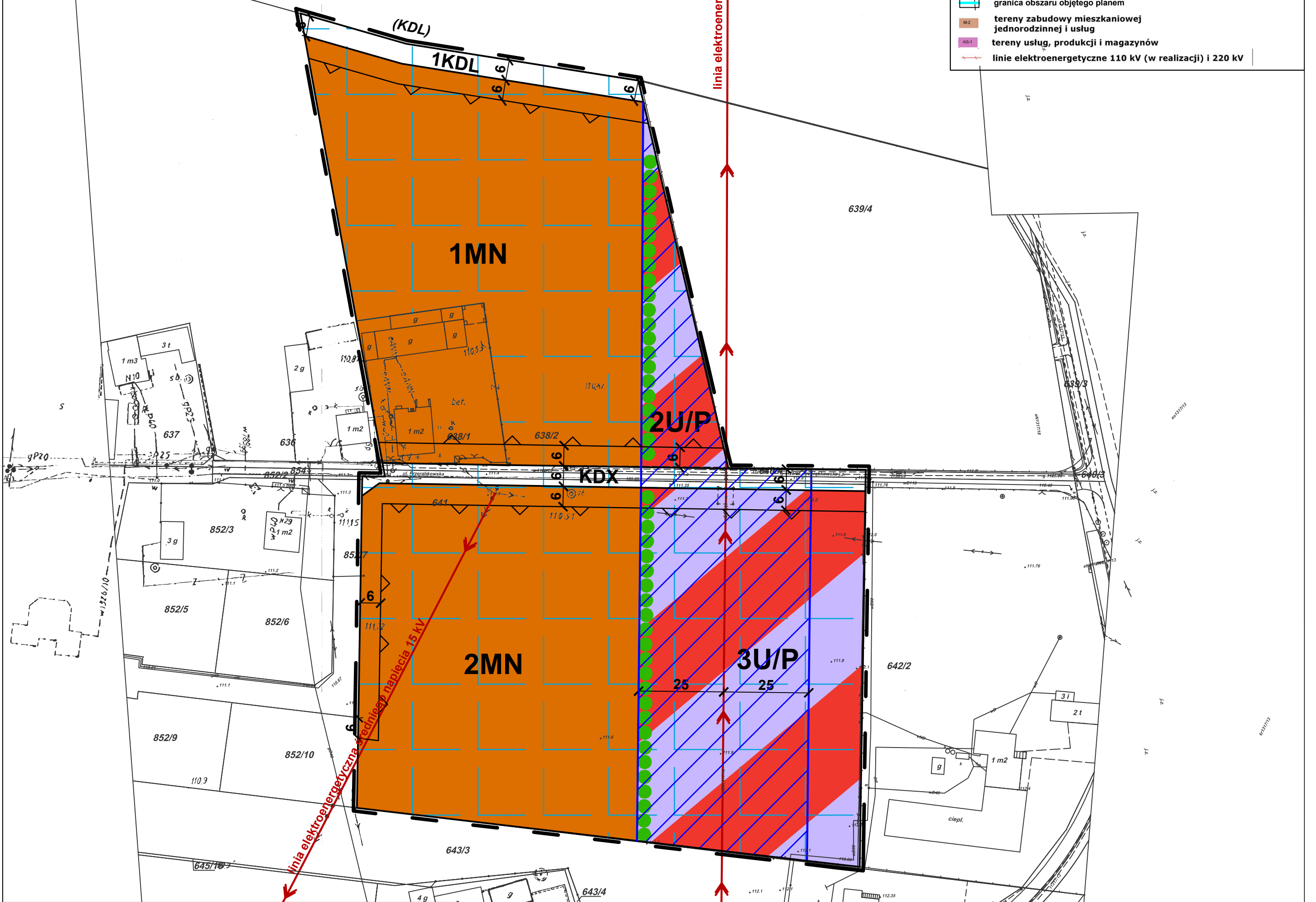


## OBSZAR I

WYRYS ZE STUDIUM UWARUNKOWAŃ I KIERUNKÓW  
ZAGOSPODAROWANIA PRZESTRZENNEGO GMINY NADARZYN



- granica obszaru objętego planem
- tereny zabudowy mieszkaniowej  
jednorodzinnej i usług
- tereny usług, produkcji i magazynów
- linie elektroenergetyczne 110 kV (w realizacji) i 220 kV



### OZNACZENIA:

- granica obszaru objętego planem
- linia rozgraniczająca tereny o różnym przeznaczeniu  
lub różnych zasadach zagospodarowania
- nieprzekraczalna linia zabudowy
- linia elektroenergetyczna wysokiego napięcia 220kV  
wraz z pasem technologicznym
- linia elektroenergetyczna średniego napięcia 15kV
- tereny zabudowy mieszkaniowej jednorodzinnej
- tereny zabudowy usługowej oraz obiektów produkcyjnych,  
składów i magazynów
- teren drogi publicznej klasy lokalnej
- teren publicznego ciągu pieszo-jezdnego
- obszar zdrenowany
- zielen izolacyjna o szerokości co najmniej 4,0 m

**KONCEPT**  
PRACOWNIA URBANISTYCZNA

Koncept Pracownia Urbanistyczna  
tel. +48 693 861 941  
e-mail: [biuro@konceptpracownia.pl](mailto:biuro@konceptpracownia.pl)  
[www.konceptpracownia.pl](http://www.konceptpracownia.pl)

1 : 1000

