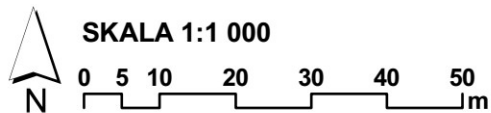
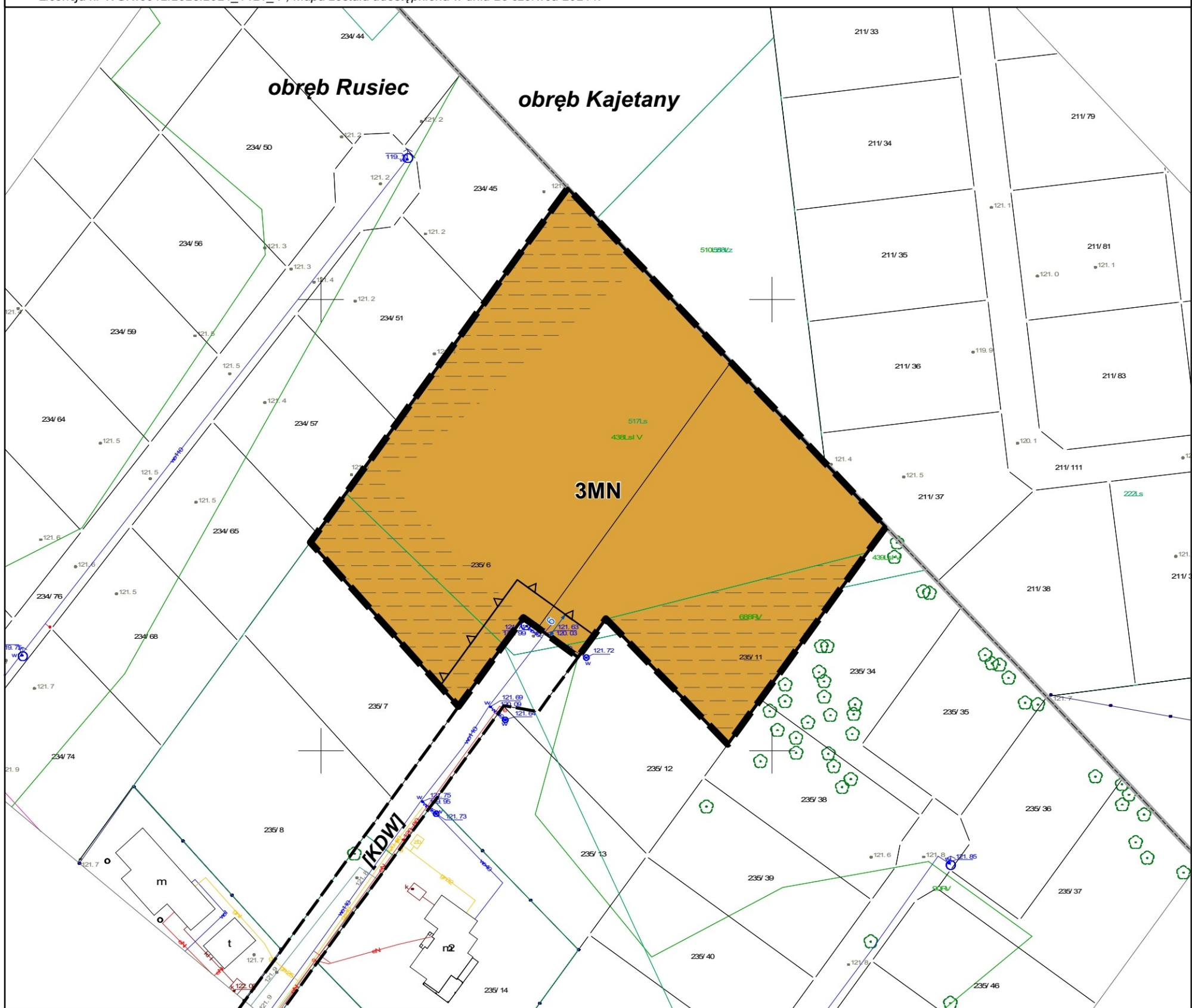


# MIEJSCOWY PLAN ZAGOSPODAROWANIA PRZESTRZENNEGO DLA OBSZARÓW NR I-IX WE WSI RUSIEC I DLA OBSZARU NR X WE WSI MŁOCHÓW W GMINIE NADARZYN - OBSZAR NR V

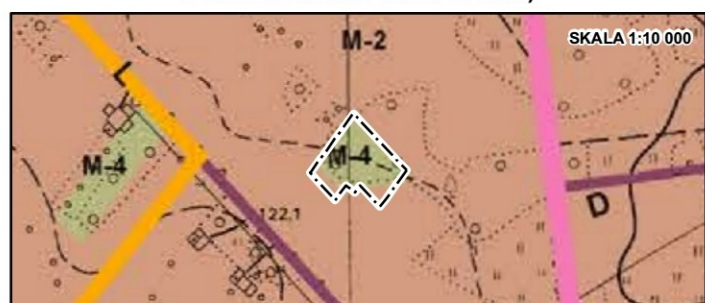


Rysunek planu został sporządzony na urzędowej kopii mapy zasadniczej w postaci elektronicznej, w układzie współrzędnych PL-2000, potwierdzonej za zgodność z oryginałem przechowywanej w Państwowym Ośrodku Dokumentacji Geodezyjnej i Kartograficznej Licencja nr WGN.6642.2623.2024\_1421\_P; Mapa została udostępniona w dniu 26 czerwca 2024 r.

ZAŁĄCZNIK NR 4  
DO UCHWAŁY NR .....  
RADY GMINY NADARZYN  
z dnia ..... r.



**WYRYS ZE STUDIUM UWARUNKOWAŃ I KIERUNKÓW ZAGOSPODAROWANIA PRZESTRZENNEGO GMINY NADARZYN (Uchwała Nr XLII/420/14 Rady Gminy Nadarzyn z dnia 26 marca 2014 r. ze zm.)**



- GRANICA OBSZARU OBJĘTEGO PLANEM
- M-2 TEREN ZABUDOWY MIESZKANIOWEJ JEDNORODZINNEJ I USŁUG
- M-4 TERENY ZABUDOWY MIESZKANIOWEJ JEDNORODZINNEJ NA DZIAŁKACH Z GRUNTEM LEŚNYM
- OBSZARY WYMAGAJĄCE ZMIANY PRZEZNACZENIA GRUNTÓW LEŚNYCH NA CELE ROLNICZE
- DROGA DOJAZDOWA
- DROGA LOKALNA
- DROGA ZBIORCZA

**OZNACZENIA GRAFICZNE BĘDĄCE USTALENIAMI PLANU:**

- GRANICA OBSZARU OBJĘTEGO PLANEM
- LINIE ROZGRANICZAJĄCE TERENY O RÓŻNYM PRZEZNACZENIU LUB RÓŻNYCH ZASADACH ZAGOSPODAROWANIA
- NIEPRZEKRACZALNE LINIE ZABUDOWY
- WYMIAROWANIE ODLEGŁOŚCI PODANE W METRACH
- MN TEREN ZABUDOWY MIESZKANIOWEJ JEDNORODZINNEJ

**GRANICE OBSZARÓW USTANOWIONE ODREBNYMI AKTAMI PRAWNYMI:**

- GRANICA OBRĘBU GEODEZYJNEGO

**OZNACZENIA INFORMACYJNE:**

- LINIE ROZGRANICZAJĄCE TERENY POZA OBSZAREM OBJĘTYM PLANEM
- [KDW] DROGA WEWNĘTRZNA POŁOŻONA POZA GRANICĄ OBSZARU OBJĘTEGO PLANEM
- WYMIAROWANIE ODLEGŁOŚCI PODANE W METRACH OZNACZEŃ POŁOŻONYCH POZA GRANICĄ OBSZARU OBJĘTEGO PLANEM
- OBSZAR ZDRENOWANY