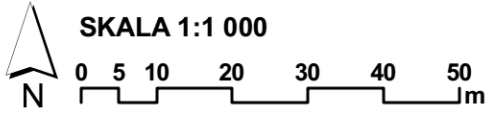


MIEJSCOWY PLAN ZAGOSPODAROWANIA PRZESTRZENNEGO DLA OBSZARU NR II WE WSI KAJETANY W GMINIE NADARZYN

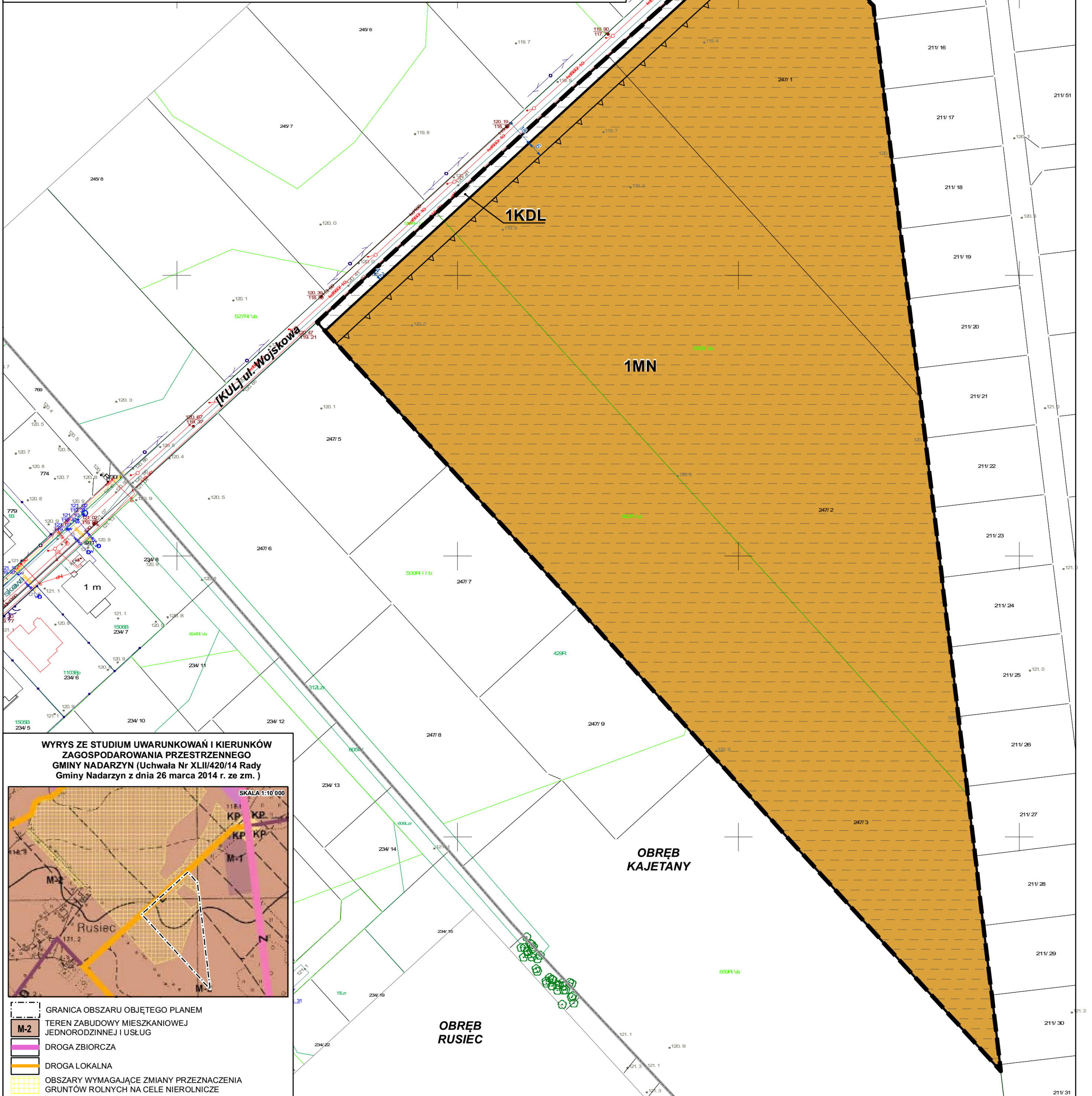
ZAŁĄCZNIK NR 1
DO UCHWAŁY NR
RADY GMINY NADARZYN
z dnia r.
Etap: wyłożenie do publicznego wglądu
od 23 stycznia 2025 r. do 14 lutego 2025 r.



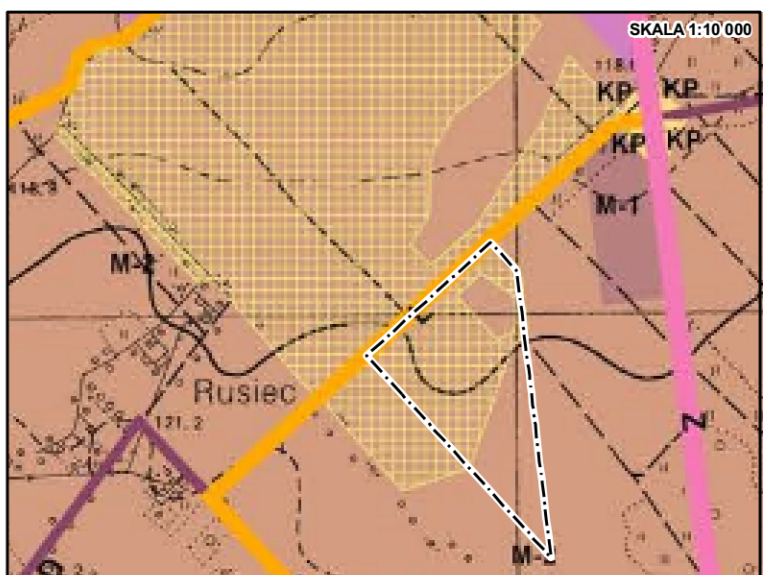
Rysunek planu został sporządzony na urzędowej kopii mapy zasadniczej w postaci elektronicznej, w układzie współrzędnych PL-2000, potwierdzonej za zgodność z oryginałem przechowywanej w Państwowym Ośrodku Dokumentacji Geodezyjnej i Kartograficznej Licencja nr WG.6642.639.2024_1421_P. Mapa została udostępniona w dniu 23 sierpnia 2024 r.

OZNACZENIA GRAFICZNE BĘDĄCE USTALENIAMI PLANU:

- GRANICA OBSZARU OBJĘTEGO PLANEM
 - LINIE ROZGRANICZAJĄCE TERENY O RÓŻNYM PRZEZNACZENIU LUB RÓŻNYCH ZASADACH ZAGOSPODAROWANIA
 - NIEPRZEKRACZALNE LINIE ZABUDOWY
 - WYMIAROWANIE ODLEGŁOŚCI PODANE W METRACH
- PRZEZNACZENIE TERENÓW:
- MN TEREN ZABUDOWY MIESZKANIOWEJ JEDNORODZINNEJ
 - KDL TEREN DROGI LOKALNEJ
- GRANICE OBSZARÓW USTANOWIONE ODREBNYMI AKTAMI PRAWNYMI LUB OZNACZENIA INFORMACYJNE:
- GRANICA OBRĘBU GEODEZYJNEGO
 - DROGA LOKALNA POŁOŻONA POZA GRANICĄ OBSZARU OBJĘTEGO PLANEM
 - WYMIAROWANIE ODLEGŁOŚCI PODANE W METRACH OZNACZEŃ POŁOŻONYCH POZA GRANICĄ OBSZARU OBJĘTEGO PLANEM
 - OBSZAR ZDRENOWANY



WYRYS ZE STUDIUM UWARUNKOWAŃ I KIERUNKÓW ZAGOSPODAROWANIA PRZESTRZENNEGO GMINY NADARZYN (Uchwała Nr XLII/420/14 Rady Gminy Nadarzyn z dnia 26 marca 2014 r. ze zm.)



- GRANICA OBSZARU OBJĘTEGO PLANEM
- M-2 TEREN ZABUDOWY MIESZKANIOWEJ JEDNORODZINNEJ I USŁUG
- DROGA ZBIORCZA
- DROGA LOKALNA
- OBSZARY WYMAGAJĄCE ZMIANY PRZEZNACZENIA GRUNTÓW ROLNYCH NA CELE NIEROLNICZE