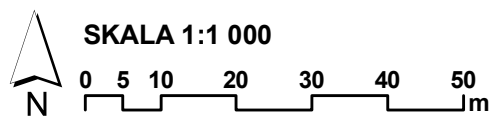


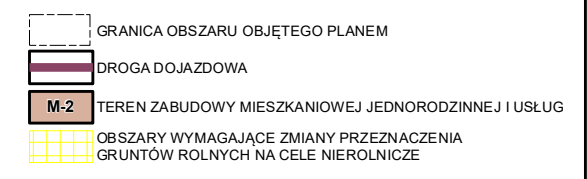
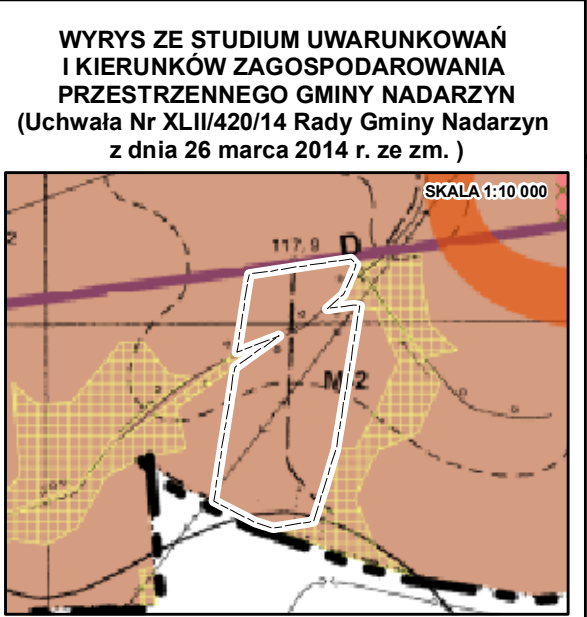
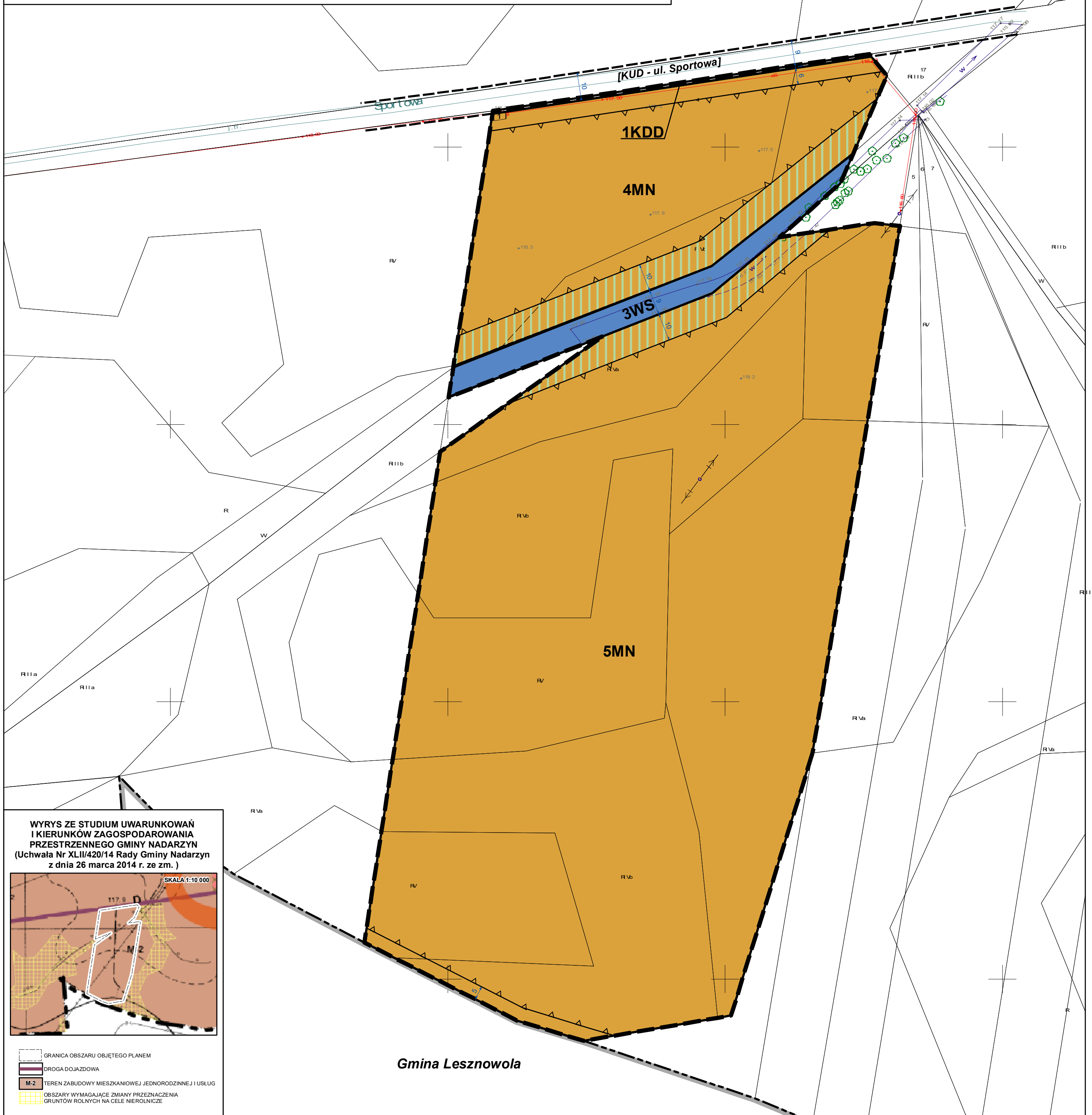
MIEJSCOWY PLAN ZAGOSPODAROWANIA PRZESTRZENNEGO DLA OBSZARÓW NR I - IV POŁOŻONYCH WE WSI SZAMOTY W GMINIE NADARZYN OBSZAR NR IV

ZAŁĄCZNIK NR 4
RADY GMINY NADARZYN
z dnia 31 stycznia 2024 r.



OZNACZENIA GRAFICZNE BĘDĄCE USTALENIAMI PLANU:

- GRANICA OBSZARU OBJĘTEGO PLANEM
 - LINIE ROZGRANICZAJĄCE TERENY O RÓŻNYM PRZEZNACZENIU LUB RÓŻNYCH ZASADACH ZAGOSPODAROWANIA
 - NIEPRZEKRACZALNE LINIE ZABUDOWY
 - WYMIAROWANIE ODLEGŁOŚCI PODANE W METRACH
 - STREFA ZIELENI
- PRZEZNACZENIE TERENÓW:**
- MN** TEREN ZABUDOWY MIESZKANIOWEJ JEDNORODZINNEJ
 - KDD** TEREN DROGI DOJAZDOWEJ
 - WS** TEREN WÓD POWIERZCHNIOWYCH ŚRÓDLĄDOWYCH
- OZNACZENIA INFORMACYJNE:**
- LINIE ROZGRANICZAJĄCE TERENY POZA OBSZAREM OBJĘTYM PLANEM
 - [KUD]** DROGA DOJAZDOWA
 - WYMIAROWANIE ODLEGŁOŚCI PODANE W METRACH OZNACZEŃ POŁOŻONYCH POZA GRANICĄ OBSZARU OBJĘTEGO PLANEM
- GRANICE OBSZARÓW USTANOWIONE ODREBNYMI AKTAMI PRAWNYMI:**
- GRANICA GMINY



Gmina Lesznowola