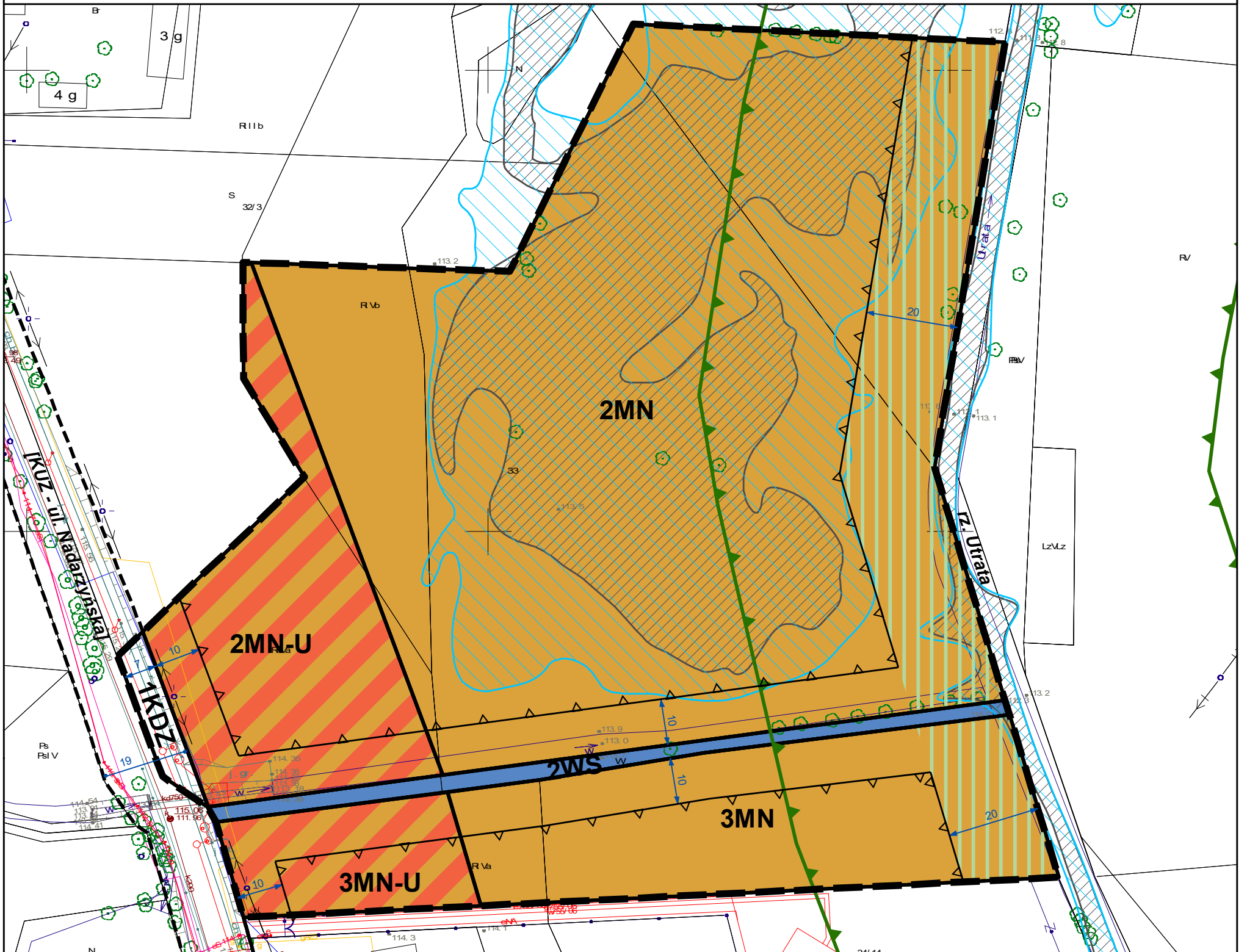
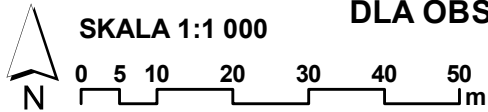


**MIEJSKOWY PLAN ZAGOSPODAROWANIA PRZESTRZENNEGO
DLA OBSZARÓW NR I - IV POŁOŻONYCH WE WSI SZAMOTY W GMINIE NADARZYN
OBSZAR NR II**

ZAŁĄCZNIK NR 2
RADY GMINY NADARZYN
z dnia 31 stycznia 2024 r.



OZNACZENIA GRAFICZNE BĘDĄCE USTALENIAMI PLANU:

- GRANICA OBSZARU OBJĘTEGO PLANEM
- LINIE ROZGRANICZAJĄCE TERENY O RÓŻNYM PRZEZNACZENIU LUB RÓŻNYCH ZASADACH ZAGOSPODAROWANIA
- ▲** NIEPRZEKRACZALNE LINIE ZABUDOWY
- 10** WYMIAROWANIE ODLEGŁOŚCI PODANE W METRACH
- |||** STREFA ZIELENI

PRZEZNACZENIE TERENÓW:

- MN** TEREN ZABUDOWY MIESZKANIOWEJ JEDNORODZINNEJ
- MN-U** TEREN ZABUDOWY MIESZKANIOWEJ JEDNORODZINNEJ LUB USŁUG
- WS** TEREN WÓD POWIERZCHNIOWYCH ŚRÓDLĄDOWYCH
- KDZ** TEREN DROGI ZBIORCZEJ

OZNACZENIA INFORMACYJNE:

- - -** LINIE ROZGRANICZAJĄCE TERENY POZA OBSZAREM OBJĘTYM PLANEM
- [KUZ]** DROGA ZBIORCZA
- 10** WYMIAROWANIE ODLEGŁOŚCI PODANE W METRACH OZNACZEŃ POŁOŻONYCH POZA GRANICĄ OBSZARU OBJĘTEGO PLANEM

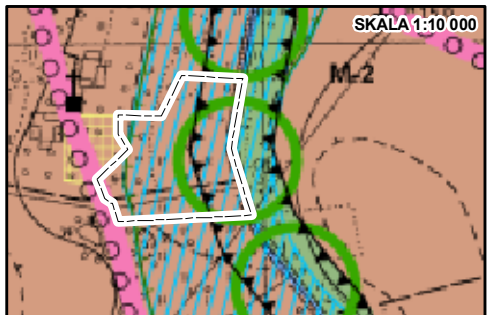
GRANICE OBSZARÓW USTANOWIONE ODREBNYMI AKTAMI PRAWNYMI:

- ▲** GRANICA WARSZAWSKIEGO OBSZARU CHRONIONEGO KRAJOBRAZU

GRANICA OBSZARU SZCZEGÓLNEGO ZAGROŻENIA POWODZIĄ:

- |||** OBSZAR, NA KTÓRYM PRAWDOPODOBIENSTWO WYSTĄPIENIA POWODZI JEST ŚREDNIE I WYNOSI 1%
- |||||** OBSZAR, NA KTÓRYM PRAWDOPODOBIENSTWO WYSTĄPIENIA POWODZI JEST WYSOKIE I WYNOSI 10%

WYRYS ZE STUDIUM UWARUNKOWAŃ I KIERUNKÓW ZAGOSPODAROWANIA PRZESTRZENNEGO GMINY NADARZYN (Uchwała Nr XLII/420/14 Rady Gminy Nadarzyn z dnia 26 marca 2014 r. ze zm.)



- GRANICA OBSZARU OBJĘTEGO PLANEM
- DROGA ZBIORCZA
- M-2** TEREN ZABUDOWY MIESZKANIOWEJ JEDNORODZINNEJ I USŁUG
- Z** TEREN ZIELENI CHRONIONEJ
- ▲** WARSZAWSKI OBSZAR CHRONIONEGO KRAJOBRAZU
- ▲** STREFA ZWYKŁA
- |||||** OBSZAR SZCZEGÓLNEGO ZAGROŻENIA POWODZIĄ
- |||||** OBSZARY WYMAGAJĄCE ZMIANY PRZEZNACZENIA GRUNTÓW ROLNYCH NA CELE NIEROLNICZE
- POWIĄZANIA PRZYRODNICZE O ZNACZENIU PONADLOKALNYM