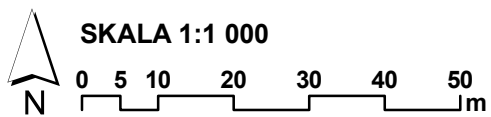


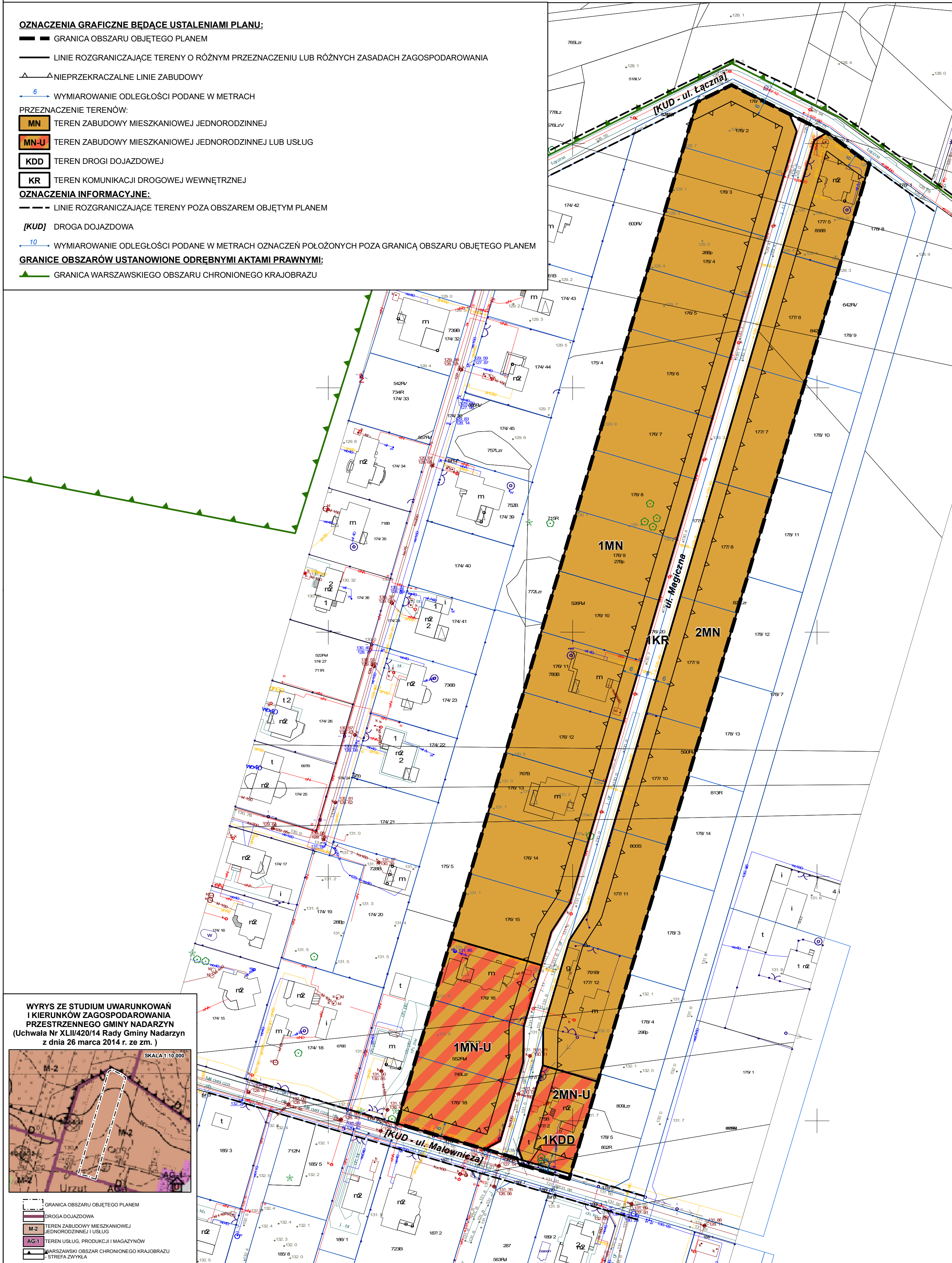
MIEJSCOWY PLAN ZAGOSPODAROWANIA PRZESTRZENNEGO DLA OBSZARÓW NR I I II WE WSI URZUT W GMINIE NADARZYN OBSZAR NR I

ZAŁĄCZNIK NR 1
DO UCHWAŁY NR
RADY GMINY NADARZYN
z dnia r.
Etap: Wyłożenie do publicznego wglądu

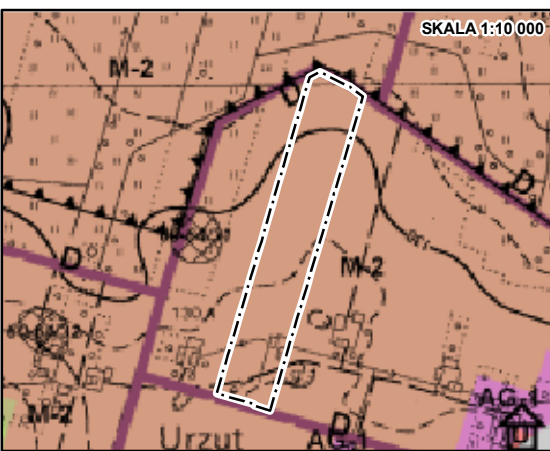


OZNACZENIA GRAFICZNE BĘDĄCE USTALENIAMI PLANU:

- GRANICA OBSZARU OBJĘTEGO PLANEM
 - LINIE ROZGRANICZAJĄCE TERENY O RÓŻNYM PRZEZNACZENIU LUB RÓŻNYCH ZASADACH ZAGOSPODAROWANIA
 - △ NIEPRZEKRACZALNE LINIE ZABUDOWY
 - 6 WYMIAROWANIE ODLEGŁOŚCI PODANE W METRACH
- PRZEZNACZENIE TERENÓW:**
- MN TEREN ZABUDOWY MIESZKANIOWEJ JEDNORODZINNEJ
 - MN-U TEREN ZABUDOWY MIESZKANIOWEJ JEDNORODZINNEJ LUB USŁUG
 - KDD TEREN DROGI DOJAZDOWEJ
 - KR TEREN KOMUNIKACJI DROGOWEJ WEWNĘTRZNEJ
- OZNACZENIA INFORMACYJNE:**
- LINIE ROZGRANICZAJĄCE TERENY POZA OBSZAREM OBJĘTYM PLANEM
 - [KUD] DROGA DOJAZDOWA
 - 10 WYMIAROWANIE ODLEGŁOŚCI PODANE W METRACH OZNACZEŃ POŁOŻONYCH POZA GRANICĄ OBSZARU OBJĘTEGO PLANEM
- GRANICE OBSZARÓW USTANOWIONE ODREBNYMI AKTAMI PRAWNYMI:**
- ▲ GRANICA WARSZAWSKIEGO OBSZARU CHRONIONEGO KRAJOBRAZU



**WYRYS ZE STUDIUM UWARUNKOWAŃ
I KIERUNKÓW ZAGOSPODAROWANIA
PRZESTRZENNEGO GMINY NADARZYN
(Uchwała Nr XLII/420/14 Rady Gminy Nadarzyn
z dnia 26 marca 2014 r. ze zm.)**



- GRANICA OBSZARU OBJĘTEGO PLANEM
- DROGA DOJAZDOWA
- M-2 TEREN ZABUDOWY MIESZKANIOWEJ JEDNORODZINNEJ I USŁUG
- AG-1 TEREN USŁUG, PRODUKCJI I MAGAZYNÓW
- ▲ WARSZAWSKI OBSZAR CHRONIONEGO KRAJOBRAZU STREFA ZWYKŁA