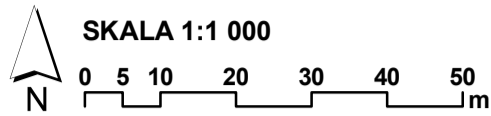


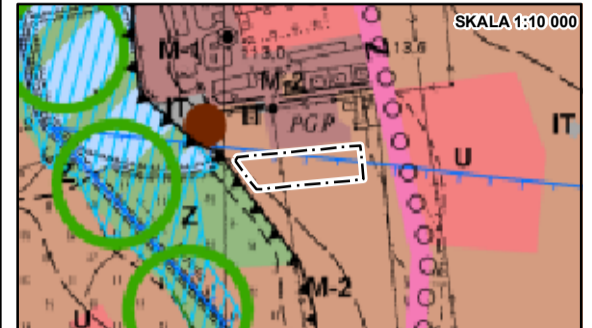
MIEJSCOWY PLAN ZAGOSPODAROWANIA PRZESTRZENNEGO DLA OBSZARÓW NR I I II WE WSI WALENDÓW W GMINIE NADARZYN OBSZAR NR I

ZAŁĄCZNIK NR 1
DO UCHWAŁY NR LXXIII.954.2023
RADY GMINY NADARZYN
z dnia 30 sierpnia 2023 r.

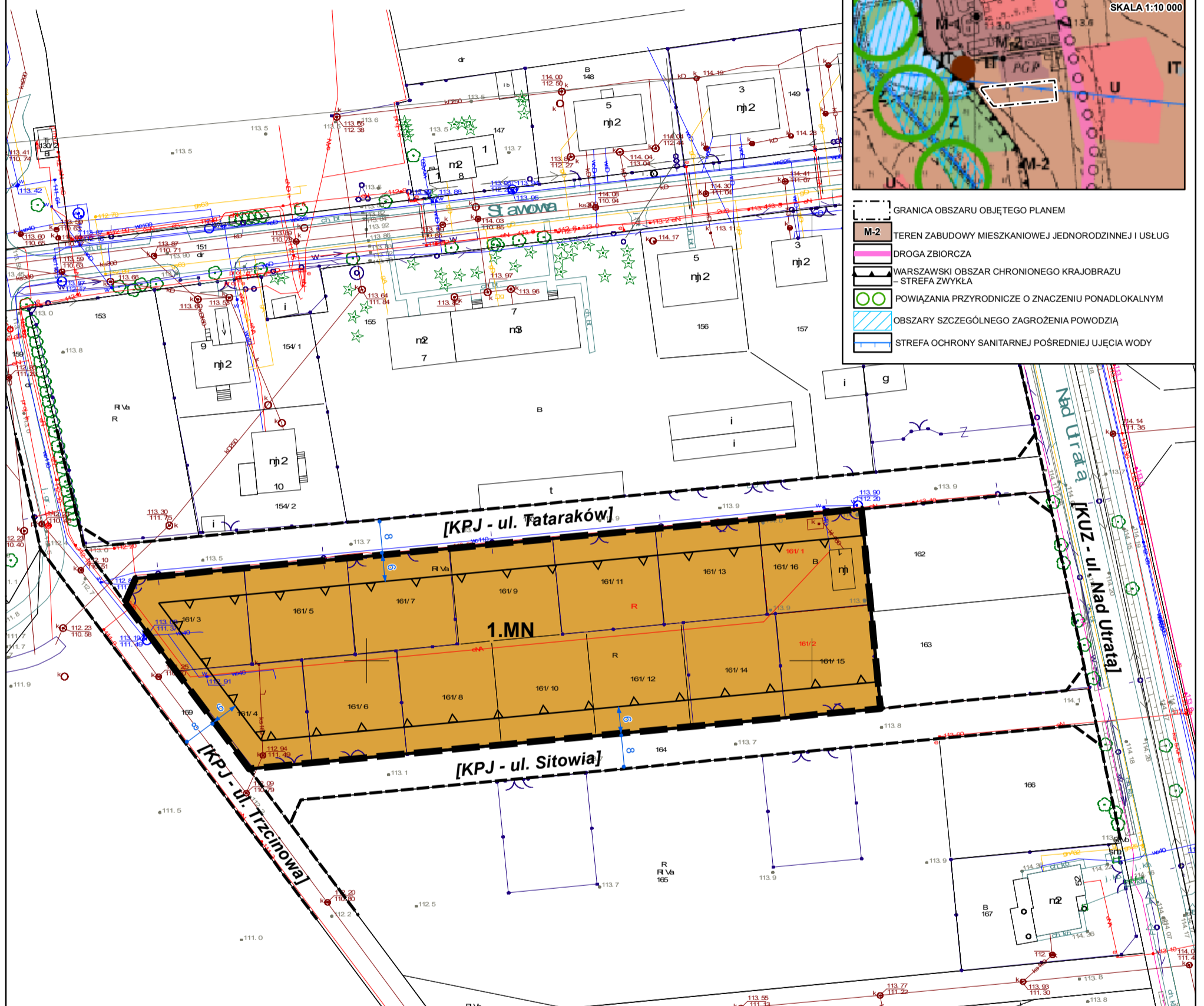


Rysunek planu został sporządzony na urzędowej kopii mapy zasadniczej w postaci elektronicznej, w układzie współrzędnych PL-2000, potwierdzonej za zgodność z oryginałem przechowywanej w Państwowym Ośrodku Dokumentacji Geodezyjnej i Kartograficznej. Mapa została udostępniona przez Starostę Pruszkowskiego dnia 19.04.2023 r. - licencja nr WGN.6642.1382.2023_1421_P.

WYRYS ZE STUDIUM UWARUNKOWAŃ
I KIERUNKÓW ZAGOSPODAROWANIA
PRZESTRZENNEGO GMINY NADARZYN
(Uchwała Nr XLII/420/14 Rady Gminy Nadarzyn
z dnia 26 marca 2014 r. z późn. zm.)



- GRANICA OBSZARU OBJĘTEGO PLANEM
- M-2 TEREN ZABUDOWY MIESZKANIOWEJ JEDNORODZINNEJ I USŁUG
- DROGA ZBIORCZA
- WARSZAWSKI OBSZAR CHRONIONEGO KRAJOBRAZU - STREFA ZWYKŁA
- POWIĄZANIA PRZYRODNICZE O ZNACZENIU PONADLOKALNYM
- OBSZARY SZCZEGÓLNEGO ZAGROŻENIA POWODZIĄ
- STREFA OCHRONY SANITARNEJ POŚREDNIEJ UJĘCIA WODY



OZNACZENIA GRAFICZNE BĘDĄCE USTALENIAMI PLANU:

- GRANICA OBSZARU OBJĘTEGO PLANEM
- LINIE ROZGRANICZAJĄCE TERENY O RÓŻNYM PRZEZNACZENIU LUB RÓŻNYCH ZASADACH ZAGOSPODAROWANIA
- NIEPRZEKROCZALNE LINIE ZABUDOWY
- WYMIAROWANIE ODLEGŁOŚCI PODANE W METRACH
- MN TEREN ZABUDOWY MIESZKANIOWEJ JEDNORODZINNEJ

OZNACZENIA INFORMACYJNE:

- LINIE ROZGRANICZAJĄCE TERENY POZA OBSZAREM OBJĘTYM PLANEM
- [KUZ] TEREN DROGI ZBIORCZEJ
- [KPJ] CIĄG PIESZO-JEZDNY
- WYMIAROWANIE ODLEGŁOŚCI PODANE W METRACH OZNACZEŃ POŁOŻONYCH POZA GRANICĄ OBSZARU OBJĘTEGO PLANEM