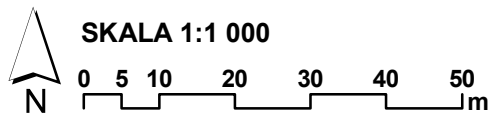
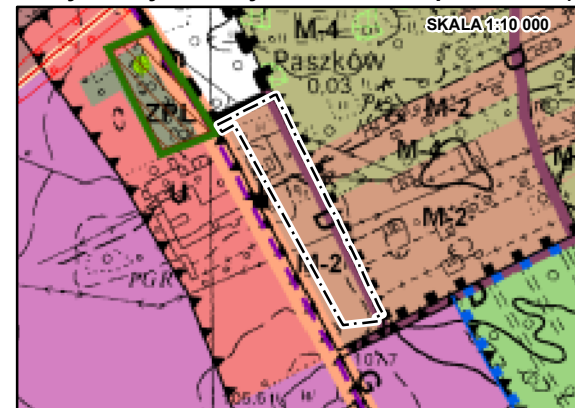


MIEJSCOWY PLAN ZAGOSPODAROWANIA PRZESTRZENNEGO DLA DZIAŁKI NR EW. 987/2 W OBRĘBIE WOLICA W GMINIE NADARZYN

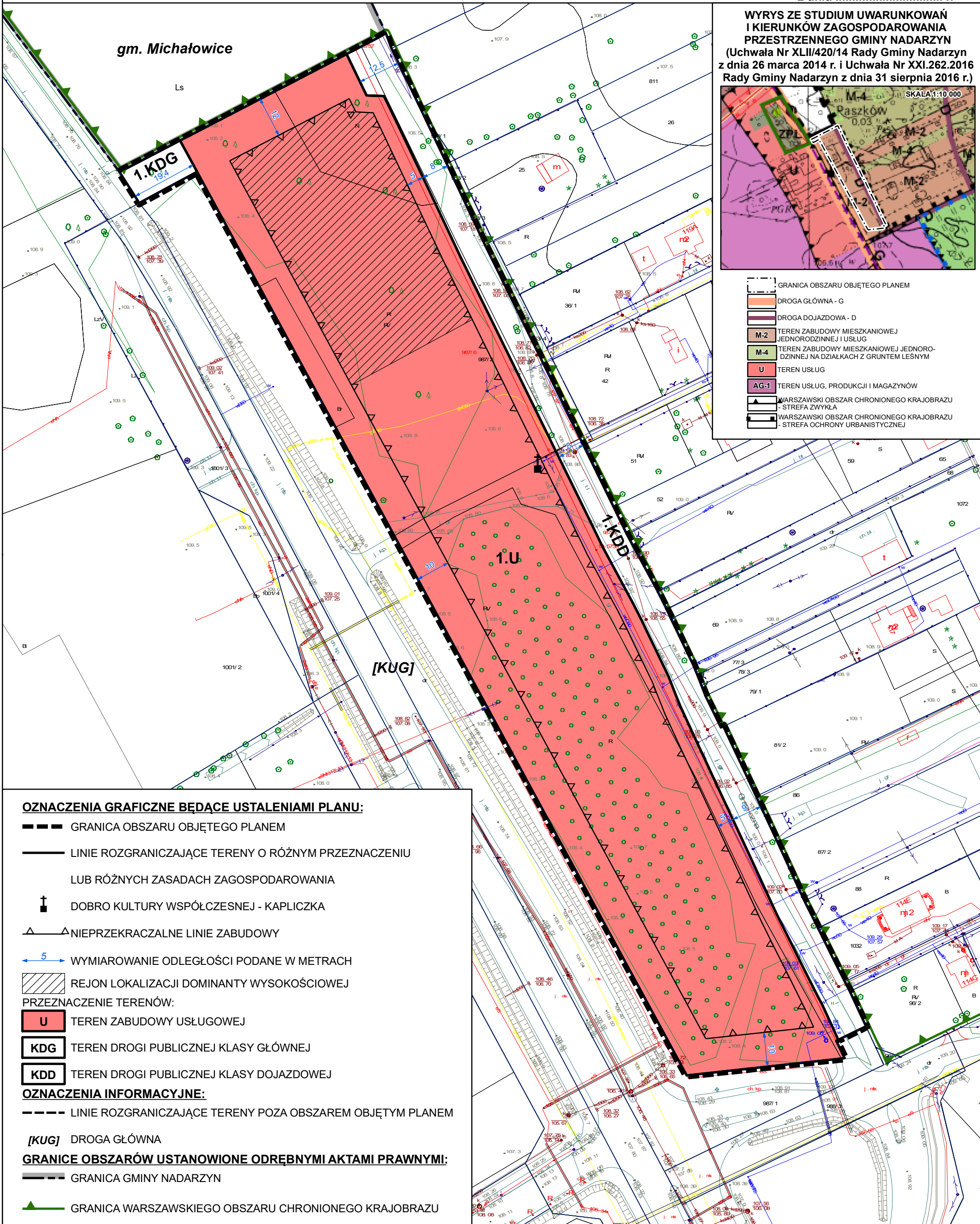
ZAŁĄCZNIK NR 1
DO UCHWAŁY NR.....
RADY GMINY NADARZYN
z dnia r.



WYRYS ZE STUDIUM UWARUNKOWAŃ
I KIERUNKÓW ZAGOSPODAROWANIA
PRZESTRZENNEGO GMINY NADARZYN
(Uchwała Nr XLII/420/14 Rady Gminy Nadarzyn
z dnia 26 marca 2014 r. i Uchwała Nr XXI.262.2016
Rady Gminy Nadarzyn z dnia 31 sierpnia 2016 r.)



- GRANICA OBSZARU OBJĘTEGO PLANEM
- DROGA GŁÓWNA - G
- DROGA DOJAZDOWA - D
- M-2 TEREN ZABUDOWY MIESZKANIOWEJ JEDNORODZINNEJ I USŁUG
- M-4 TEREN ZABUDOWY MIESZKANIOWEJ JEDNORODZINNEJ NA DZIAŁKACH Z GRUNTEM LEŚNYM
- U TEREN USŁUG
- AG-1 TEREN USŁUG, PRODUKCJI I MAGAZYNÓW
- WARSZAWSKI OBSZAR CHRONIONEGO KRAJOBRAZU - STREFA ZWYKŁA
- WARSZAWSKI OBSZAR CHRONIONEGO KRAJOBRAZU - STREFA OCHRONY URBANISTYCZNEJ



OZNACZENIA GRAFICZNE BĘDĄCE USTALENIAMI PLANU:

- GRANICA OBSZARU OBJĘTEGO PLANEM
- LINIE ROZGRANICZAJĄCE TERENY O RÓŻNYM PRZEZNACZENIU LUB RÓŻNYCH ZASADACH ZAGOSPODAROWANIA
- DOBRO KULTURY WSPÓŁCZESNEJ - KAPLICZKA
- NIEPRZEKACZALNE LINIE ZABUDOWY
- WYMIAROWANIE ODLEGŁOŚCI PODANE W METRACH
- REJON LOKALIZACJI DOMINANTY WYSOKOŚCIOWEJ

PRZEZNACZENIE TERENÓW:

- U TEREN ZABUDOWY USŁUGOWEJ
- KDG TEREN DROGI PUBLICZNEJ KLASY GŁÓWNEJ
- KDD TEREN DROGI PUBLICZNEJ KLASY DOJAZDOWEJ

OZNACZENIA INFORMACYJNE:

- LINIE ROZGRANICZAJĄCE TERENY POZA OBSZAREM OBJĘTYM PLANEM
- [KUG] DROGA GŁÓWNA
- GRANICE OBSZARÓW USTANOWIONE ODREBNYMI AKTAMI PRAWNYMI:
- GRANICA GMINY NADARZYN
- GRANICA WARSZAWSKIEGO OBSZARU CHRONIONEGO KRAJOBRAZU