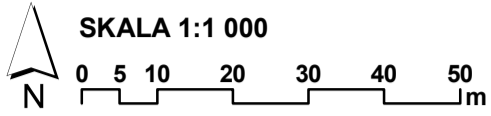
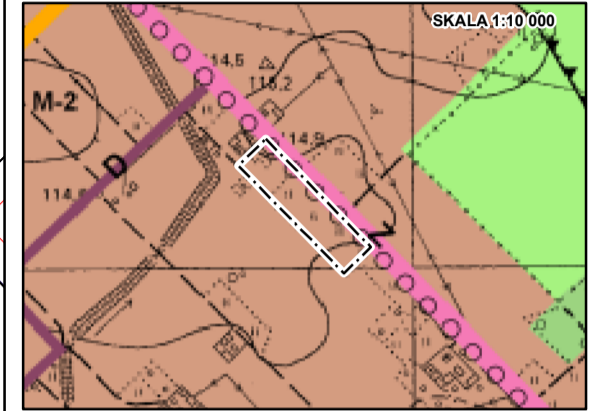


MIEJSCOWY PLAN ZAGOSPODAROWANIA PRZESTRZENNEGO DLA OBSZARÓW NR I-II WE WSI KAJETANY W GMINIE NADARZYN OBSZAR NR I

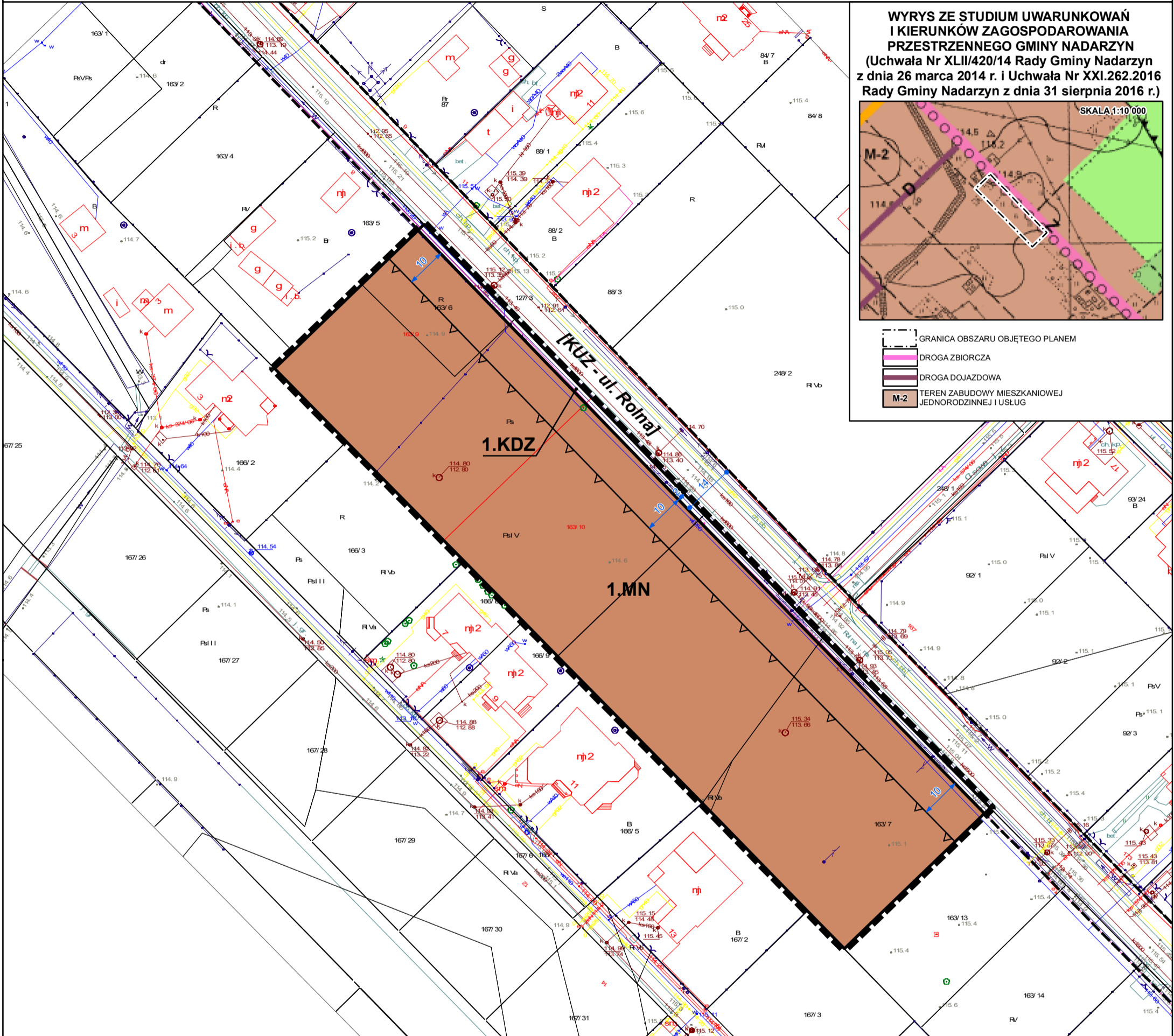


ZAŁĄCZNIK NR 1
DO UCHWAŁY NR.....
RADY GMINY NADARZYN
z dnia r.

**WYRYS ZE STUDIUM UWARUNKOWAŃ
I KIERUNKÓW ZAGOSPODAROWANIA
PRZESTRZENNEGO GMINY NADARZYN**
(Uchwała Nr XLII/420/14 Rady Gminy Nadarzyn
z dnia 26 marca 2014 r. i Uchwała Nr XXI.262.2016
Rady Gminy Nadarzyn z dnia 31 sierpnia 2016 r.)



- GRANICA OBSZARU OBJĘTEGO PLANEM
- DROGA ZBIORCZA
- DROGA DOJAZDOWA
- M-2 TEREN ZABUDOWY MIESZKANIOWEJ JEDNORODZINNEJ I USŁUG



OZNACZENIA GRAFICZNE BĘDĄCE USTALENIAMI PLANU:

- GRANICA OBSZARU OBJĘTEGO PLANEM
- LINIE ROZGRANICZAJĄCE TERENY O RÓŻNYM PRZEZNACZENIU LUB RÓŻNYCH ZASADACH ZAGOSPODAROWANIA
- NIEPRZEKRACZALNE LINIE ZABUDOWY
- WYMIAROWANIE ODLEGŁOŚCI PODANE W METRACH

PRZEZNACZENIE TERENÓW:
MN TEREN ZABUDOWY MIESZKANIOWEJ JEDNORODZINNEJ

KDZ TEREN DROGI PUBLICZNEJ KLASY ZBIORCZEJ

OZNACZENIA INFORMACYJNE:

- LINIE ROZGRANICZAJĄCE TERENY POZA OBSZAREM OBJĘTYM PLANEM
- [KUZ]** TEREN DROGI ZBIORCZEJ
- WYMIAROWANIE ODLEGŁOŚCI PODANE W METRACH OZNACZEŃ POŁOŻONYCH POZA GRANICĄ OBSZARU OBJĘTEGO PLANEM