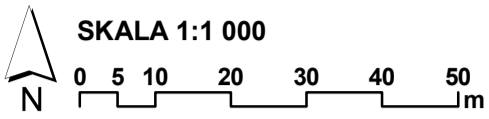


MIEJSCOWY PLAN ZAGOSPODAROWANIA PRZESTRZENNEGO DLA OBSZARÓW NR I-II WE WSI KAJETANY W GMINIE NADARZYN OBSZAR NR II

ZAŁĄCZNIK NR 2
DO UCHWAŁY NR.....
RADY GMINY NADARZYN
z dnia r.



OZNACZENIA GRAFICZNE BĘDĄCE USTALENIAMI PLANU:

- GRANICA OBSZARU OBJĘTEGO PLANEM
- LINIE ROZGRANICZAJĄCE TERENY O RÓŻNYM PRZEZNACZENIU
LUB RÓŻNYCH ZASADACH ZAGOSPODAROWANIA

△ NIEPRZEKRACZALNE LINIE ZABUDOWY

6 WYMIAROWANIE ODLEGŁOŚCI PODANE W METRACH

STREFA ZIELENI IZOLACYJNEJ

PRZEZNACZENIE TERENÓW:

MNU TEREN ZABUDOWY MIESZKANIOWEJ JEDNORODZINNEJ I USŁUGOWEJ

KDD TEREN DROGI PUBLICZNEJ KLASY DOJAZDOWEJ

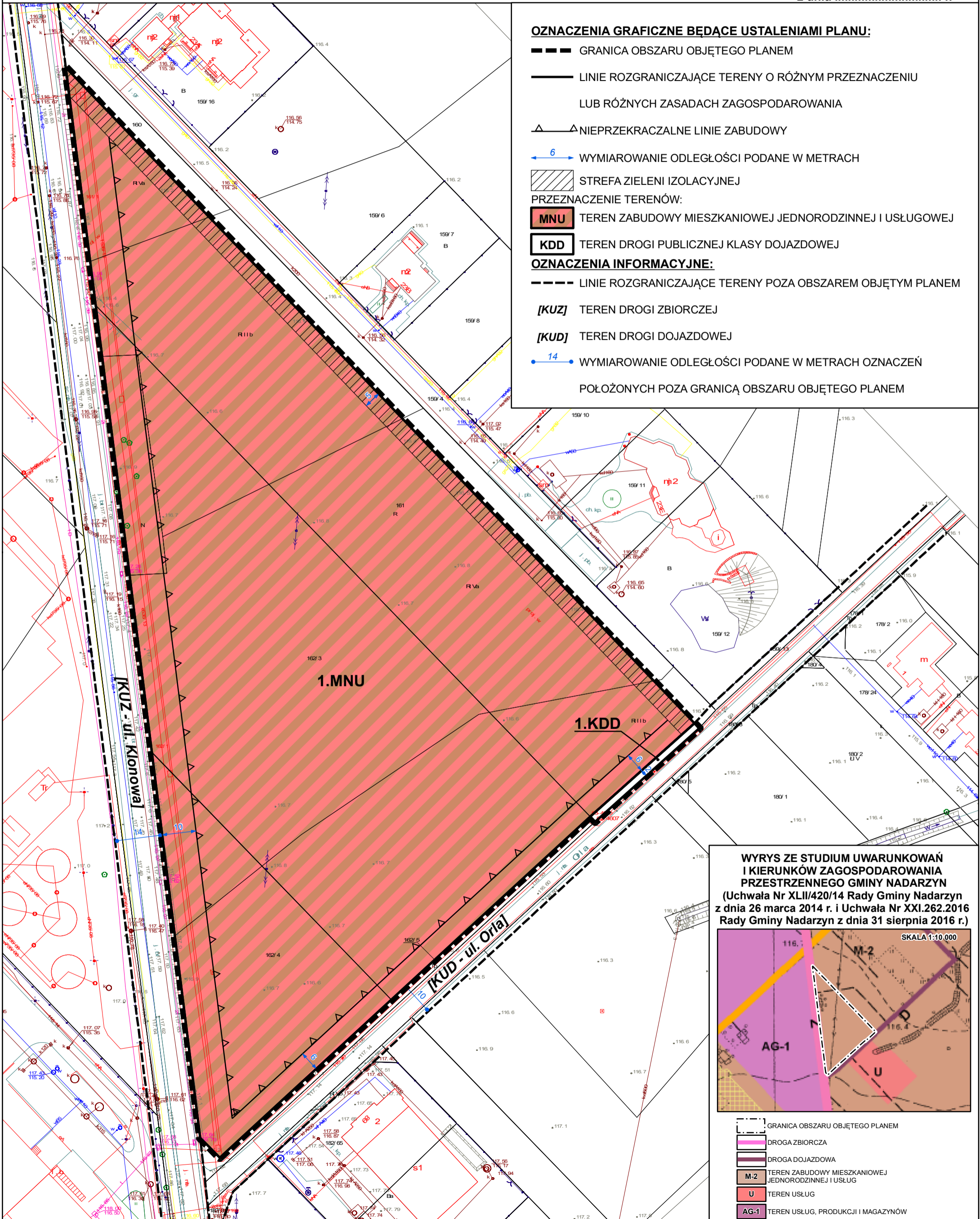
OZNACZENIA INFORMACYJNE:

--- LINIE ROZGRANICZAJĄCE TERENY POZA OBSZAREM OBJĘTYM PLANEM

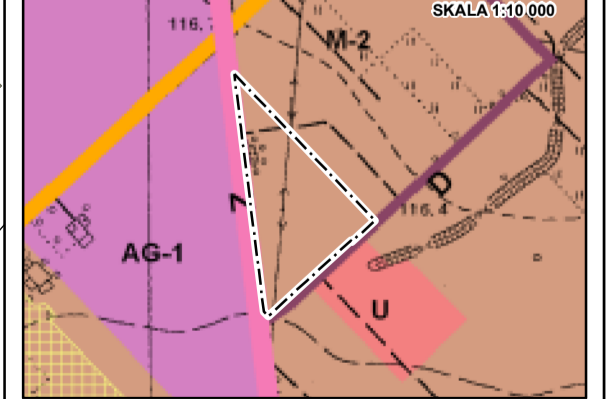
[KUZ] TEREN DROGI ZBIORCZEJ

[KUD] TEREN DROGI DOJAZDOWEJ

14 WYMIAROWANIE ODLEGŁOŚCI PODANE W METRACH OZNAČEŃ
POŁOŻONYCH POZA GRANICĄ OBSZARU OBJĘTEGO PLANEM



**WYRYS ZE STUDIUM UWARUNKOWAŃ
I KIERUNKÓW ZAGOSPODAROWANIA
PRZESTRZENNEGO GMINY NADARZYN**
(Uchwała Nr XLII/420/14 Rady Gminy Nadarzyn
z dnia 26 marca 2014 r. i Uchwała Nr XXI.262.2016
Rady Gminy Nadarzyn z dnia 31 sierpnia 2016 r.)



- SKALA 1:10 000
- GRANICA OBSZARU OBJĘTEGO PLANEM
 - DROGA ZBIORCZA
 - DROGA DOJAZDOWA
 - M-2 TEREN ZABUDOWY MIESZKANIOWEJ
JEDNORODZINNEJ I USŁUG
 - U TEREN USŁUG
 - AG-1 TEREN USŁUG, PRODUKCJI I MAGAZYNÓW