

MAPA W SKALI






1 : 10 000

0 0.5 1 km

ZAŁĄCZNIK NR 2

OBSZAR I GRANICE AGLOMERACJI NADARZYN

LEGENDA

-  GRANICE ADMINISTRACYJNE GMINY NADARZYN
-  AGLOMERACJA NADARZYN
-  WARSZAWSKI OBSZAR CHRONIONEGO KRAJOBRAZU
-  ISTNIEJĄCA OCZYSZCZALNIA ŚCIEKÓW
-  POMNIKI PRZYRODY

