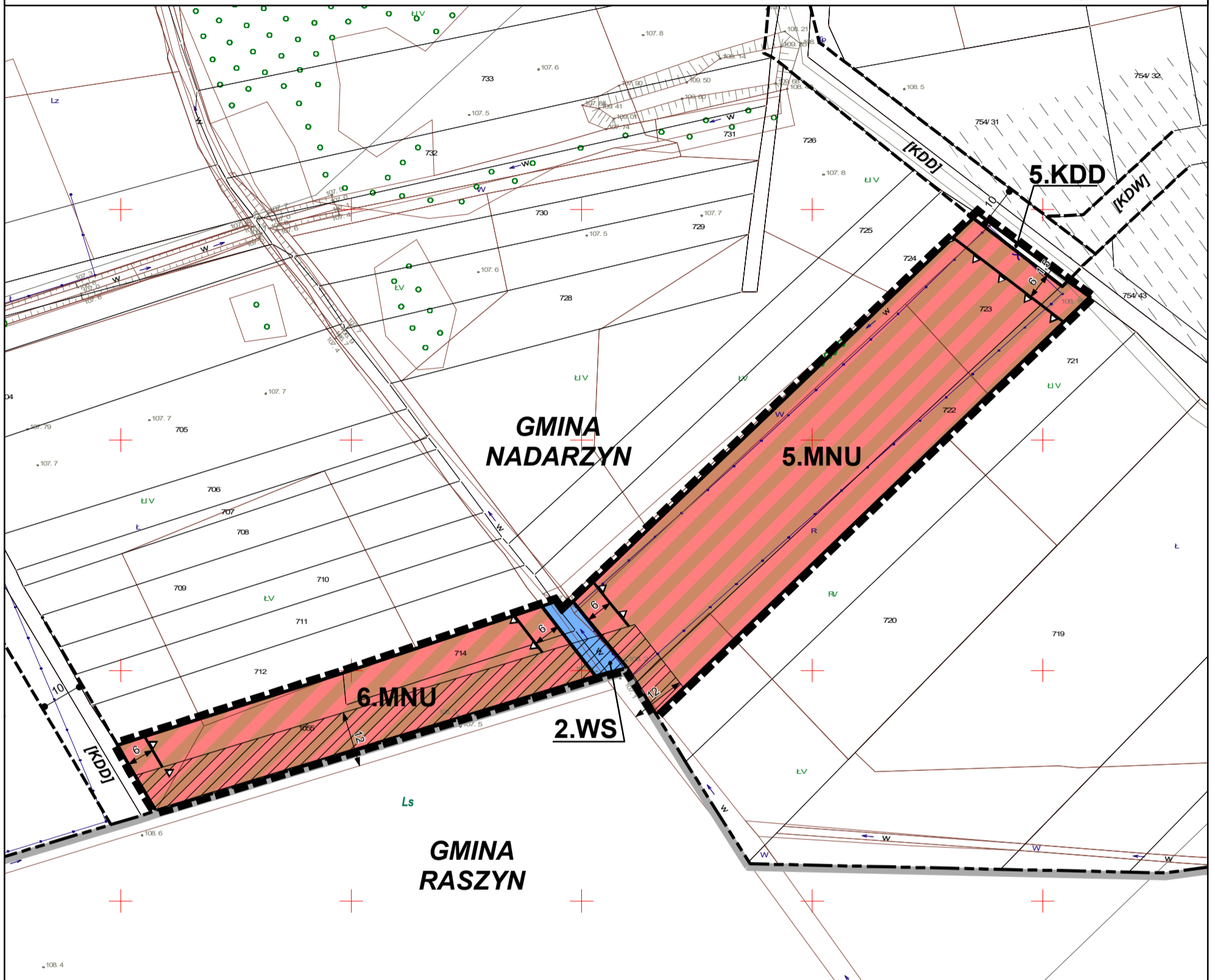
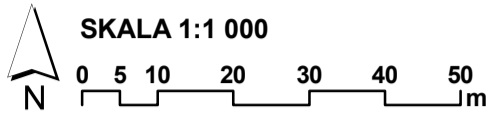


# MIEJSCOWY PLAN ZAGOSPODAROWANIA PRZESTRZENNEGO DLA CZĘŚCI WSI WOLICA W GMINIE NADARZYN – OBSZARY NR I, III-IX

ZAŁĄCZNIK NR 7  
DO UCHWAŁY NR XXXII.420.2021  
RADY GMINY NADARZYN  
z dnia 27 stycznia 2021 r.

## OBSZAR NR IX

SKALA 1:1 000



### OZNACZENIA GRAFICZNE BĘDĄCE USTALENIAMI PLANU:

- — — GRANICA OBSZARU OBJĘTEGO PLANEM
  - LINIE ROZGRANICZAJĄCE TERENY O RÓŻNYM PRZEZNACZENIU LUB RÓŻNYCH ZASADACH ZAGOSPODAROWANIA
  - — — NIEPRZEKRACZALNE LINIE ZABUDOWY
  - ← 6 → WYMIAROWANIE ODLEGŁOŚCI PODANE W METRACH
  - ▨ STREFA OGRANICZEŃ ZABUDOWY WYNIKAJĄCYCH Z PRZEPISÓW ODREBNYCH
- PRZEZNACZENIE TERENÓW:

- MNU** TEREN ZABUDOWY MIESZKANIOWEJ JEDNORODZINNEJ I USŁUG
- WS** TEREN WÓD POWIERZCHNIOWYCH ŚRÓDLĄDOWYCH - ROWY MELIORACYJNE
- KDD** TEREN DROGI PUBLICZNEJ KLASY DOJAZDOWEJ

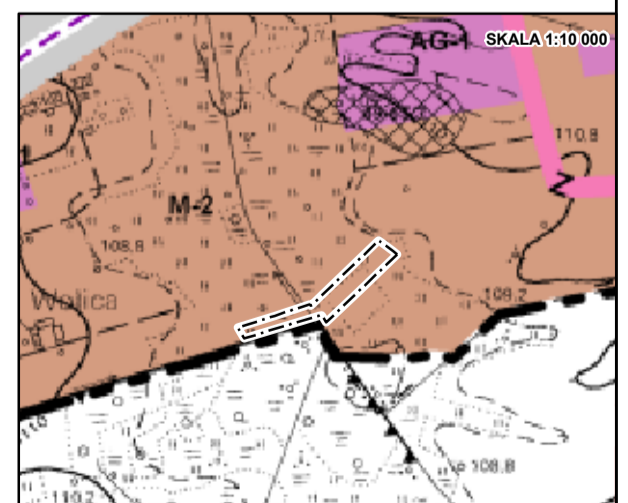
### OZNACZENIA INFORMACYJNE:

- - - LINIE ROZGRANICZAJĄCE TERENY POZA OBSZAREM OBJĘTYM PLANEM
- [KDD]** TEREN DROGI DOJAZDOWEJ
- [KDW]** TEREN DROGI WEWNĘTRZNEJ
- 10 • WYMIAROWANIE ODLEGŁOŚCI PODANE W METRACH
- (w granicach planu) OBSZAR TRUDNYCH WARUNKÓW GRUNTOWYCH (WYSOKI POZIOM WÓD GRUNTOWYCH)
- ▨ OBSZAR ZDRENOWANY

### GRANICE OBSZARÓW USTANOWIONE ODREBNYMI AKTAMI PRAWNYMI:

- ▭ GRANICA GMINY NADARZYN

WYRYS ZE STUDYUM UWARUNKOWAŃ I KIERUNKÓW ZAGOSPODAROWANIA PRZESTRZENNEGO GMINY NADARZYN (Uchwała Nr XLII/420/14 Rady Gminy Nadarzyn z dnia 26 marca 2014 r. i Uchwała Nr XXI.262.2016 Rady Gminy Nadarzyn z dnia 31 sierpnia 2016 r.)



- ▭ GRANICA OBSZARU OBJĘTEGO PLANEM
- ▭ DROGA ZBIORCZA
- M-2** TEREN ZABUDOWY MIESZKANIOWEJ JEDNORODZINNEJ I USŁUG