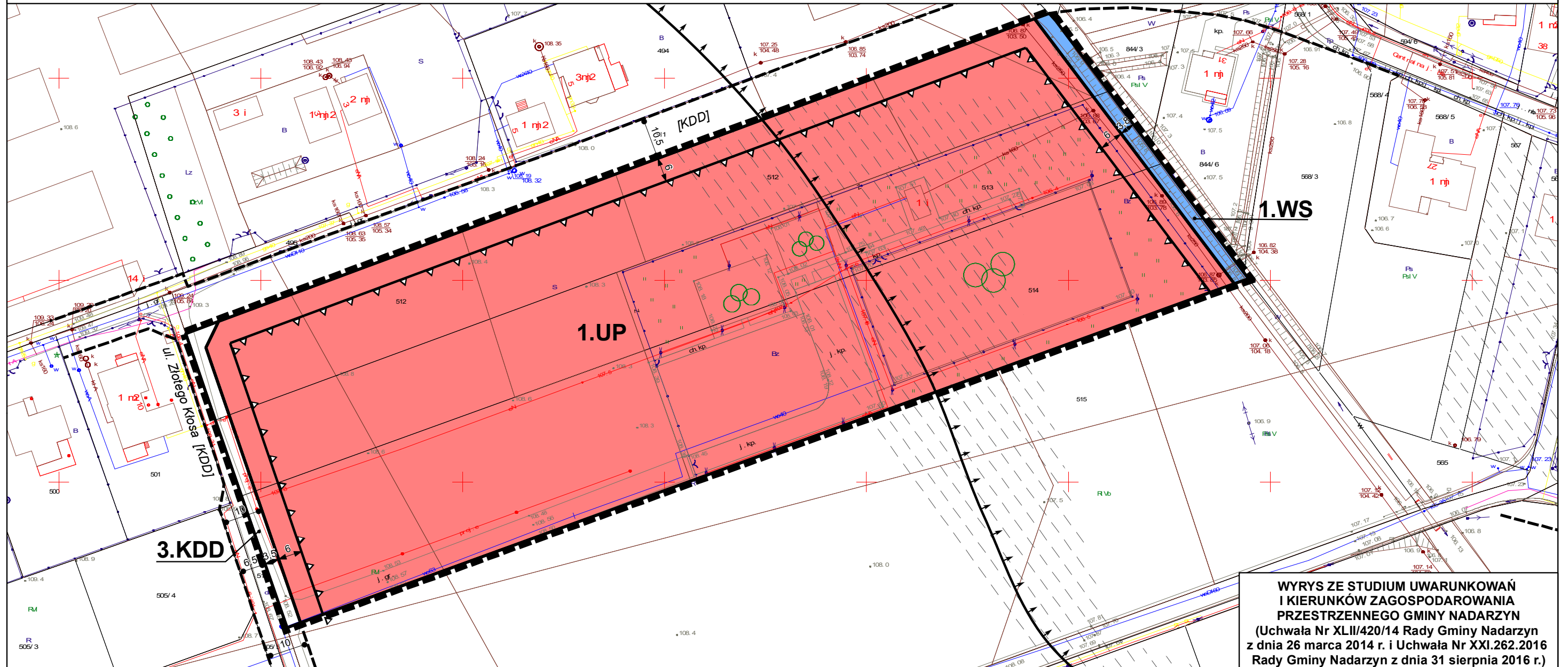
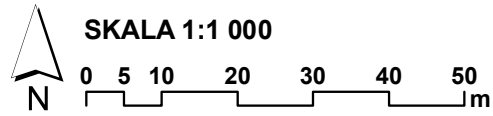


# MIEJSCOWY PLAN ZAGOSPODAROWANIA PRZESTRZENNEGO DLA CZĘŚCI WSI WOLICA W GMINIE NADARZYN – OBSZARY NR I, III-IX

ZAŁĄCZNIK NR 4  
DO UCHWAŁY NR XXXII.420.2021  
RADY GMINY NADARZYN  
z dnia 27 stycznia 2021 r.

## OBSZAR NR VI



WYRYS ZE STUDIUM UWARUNKOWAŃ  
I KIERUNKÓW ZAGOSPODAROWANIA  
PRZESTRZENNEGO GMINY NADARZYN  
(Uchwała Nr XLII/420/14 Rady Gminy Nadarzyn  
z dnia 26 marca 2014 r. i Uchwała Nr XXI.262.2016  
Rady Gminy Nadarzyn z dnia 31 sierpnia 2016 r.)

### OZNACZENIA GRAFICZNE BĘDĄCE USTALENIAMI PLANU:

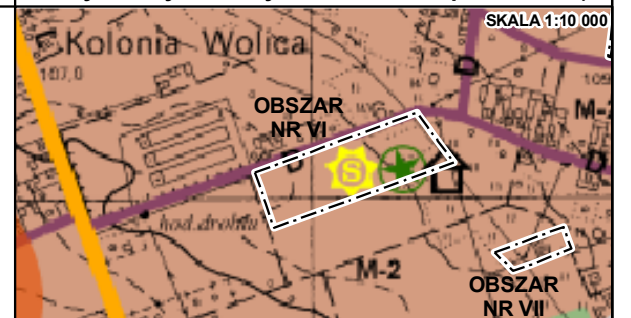
- GRANICA OBSZARU OBJĘTEGO PLANEM
- LINIE ROZGRANICZAJĄCE TERENY O RÓŻNYM PRZEZNACZENIU  
LUB RÓŻNYCH ZASADACH ZAGOSPODAROWANIA
- ▲ NIEMPRZEKRACZALNE LINIE ZABUDOWY
- ← 6 → WYMIAROWANIE ODLEGŁOŚCI PODANE W METRACH

### PRZEZNACZENIE TERENÓW:

- UP** TEREN ZABUDOWY USŁUG PUBLICZNYCH
- WS** TEREN WÓD POWIERZCHNIOWYCH ŚRÓDLĄDOWYCH - RÓW MELIORACYJNY
- KDD** TEREN DROGI PUBLICZNEJ KLASY DOJAZDOWEJ

### OZNACZENIA INFORMACYJNE:

- LINIE ROZGRANICZAJĄCE TERENY POZA OBSZAREM OBJĘTYM PLANEM
- [KDD] TEREN DROGI DOJAZDOWEJ
- ▲ GRANICA OBSZARU TRUDNYCH WARUNKÓW GRUNTOWYCH  
(WYSOKI POZIOM WÓD GRUNTOWYCH)
- ← 10 → WYMIAROWANIE ODLEGŁOŚCI PODANE W METRACH
- /// OBSZAR ZDRENOWANY



- GRANICA OBSZARU OBJĘTEGO PLANEM
- DROGA DOJAZDOWA
- DROGA LOKALNA
- M-2 TEREN ZABUDOWY MIESZKANIOWEJ  
JEDNORODZINNEJ I USŁUG
- ☀️ OBIEKTY OŚWIATY
- ⚽ OBIEKTY SPORTOWE
- 🏠 ŚWIETLICE WIEJSKIE