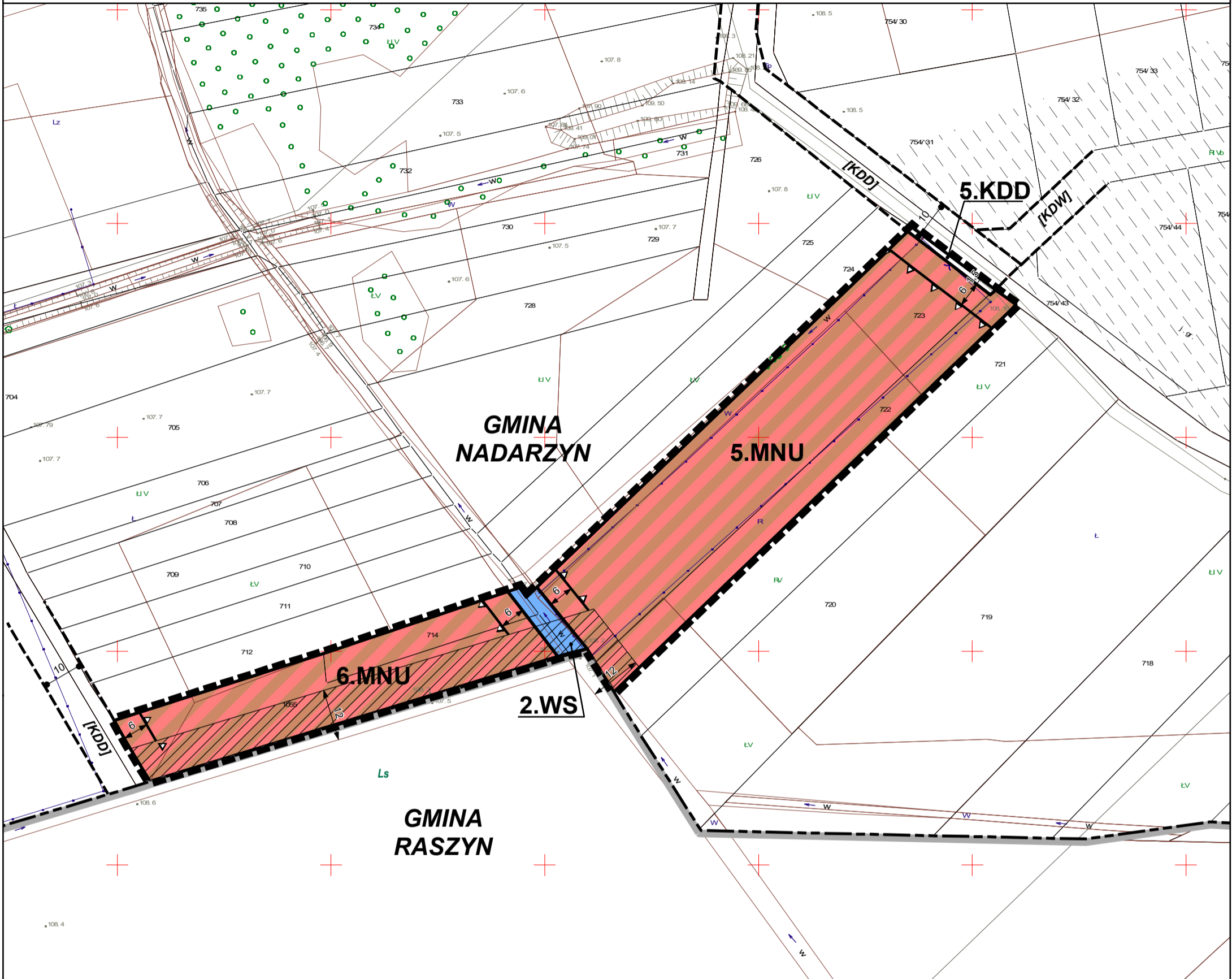
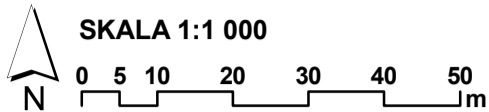


MIEJSCOWY PLAN ZAGOSPODAROWANIA PRZESTRZENNEGO DLA CZĘŚCI WSI WOLICA W GMINIE NADARZYN – OBSZARY NR I, III-IX

OBSZAR NR IX

ZAŁĄCZNIK NR 7
DO UCHWAŁY NR.....
RADY GMINY NADARZYN
z dnia r.



OZNACZENIA GRAFICZNE BĘDĄCE USTALENIAMI PLANU:

- — — GRANICA OBSZARU OBJĘTEGO PLANEM
- LINIE ROZGRANICZAJĄCE TERENY O RÓŻNYM PRZEZNACZENIU LUB RÓŻNYCH ZASADACH ZAGOSPODAROWANIA
- ▲ ▲ NIEPRZEKRACZALNE LINIE ZABUDOWY
- ← 6 → WYMIAROWANIE ODLEGŁOŚCI PODANE W METRACH
- ▨ STREFA OGRANICZEŃ ZABUDOWY WYNIKAJĄCYCH Z PRZEPISÓW ODREBNYCH

PRZEZNACZENIE TERENÓW:

- MNU** TEREN ZABUDOWY MIESZKANIOWEJ JEDNORODZINNEJ I USŁUG
- WS** TEREN WÓD POWIERZCHNIOWYCH ŚRÓDLĄDOWYCH - ROWY MELIORACYJNE
- KDD** TEREN DROGI PUBLICZNEJ KLASY DOJAZDOWEJ

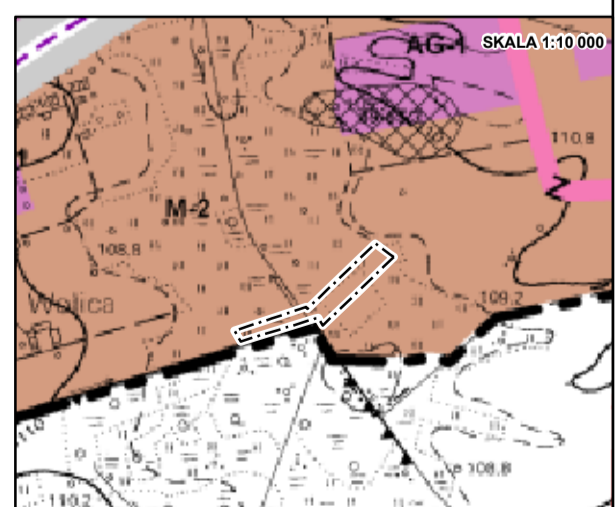
OZNACZENIA INFORMACYJNE:

- — — LINIE ROZGRANICZAJĄCE TERENY POZA OBSZAREM OBJĘTYM PLANEM
- [KDD]** TEREN DROGI DOJAZDOWEJ
- [KDW]** TEREN DROGI WEWNĘTRZNEJ
- 10 ● WYMIAROWANIE ODLEGŁOŚCI PODANE W METRACH
- (w granicach planu) OBSZAR TRUDNYCH WARUNKÓW GRUNTOWYCH (WYSOKI POZIOM WÓD GRUNTOWYCH)
- ▨ OBSZAR ZDRENOWANY

GRANICE OBSZARÓW USTANOWIONE ODREBNYMI AKTAMI PRAWNYMI:

- ▭ GRANICA GMINY NADARZYN

WYRYS ZE STUDIUM UWARUNKOWAŃ
I KIERUNKÓW ZAGOSPODAROWANIA
PRZESTRZENNEGO GMINY NADARZYN
(Uchwała Nr XLII/420/14 Rady Gminy Nadarzyn
z dnia 26 marca 2014 r. i Uchwała Nr XXI.262.2016
Rady Gminy Nadarzyn z dnia 31 sierpnia 2016 r.)



- ▭ GRANICA OBSZARU OBJĘTEGO PLANEM
- ▭ DROGA ZBIORCZA
- ▭ M-2 TEREN ZABUDOWY MIESZKANIOWEJ JEDNORODZINNEJ I USŁUG