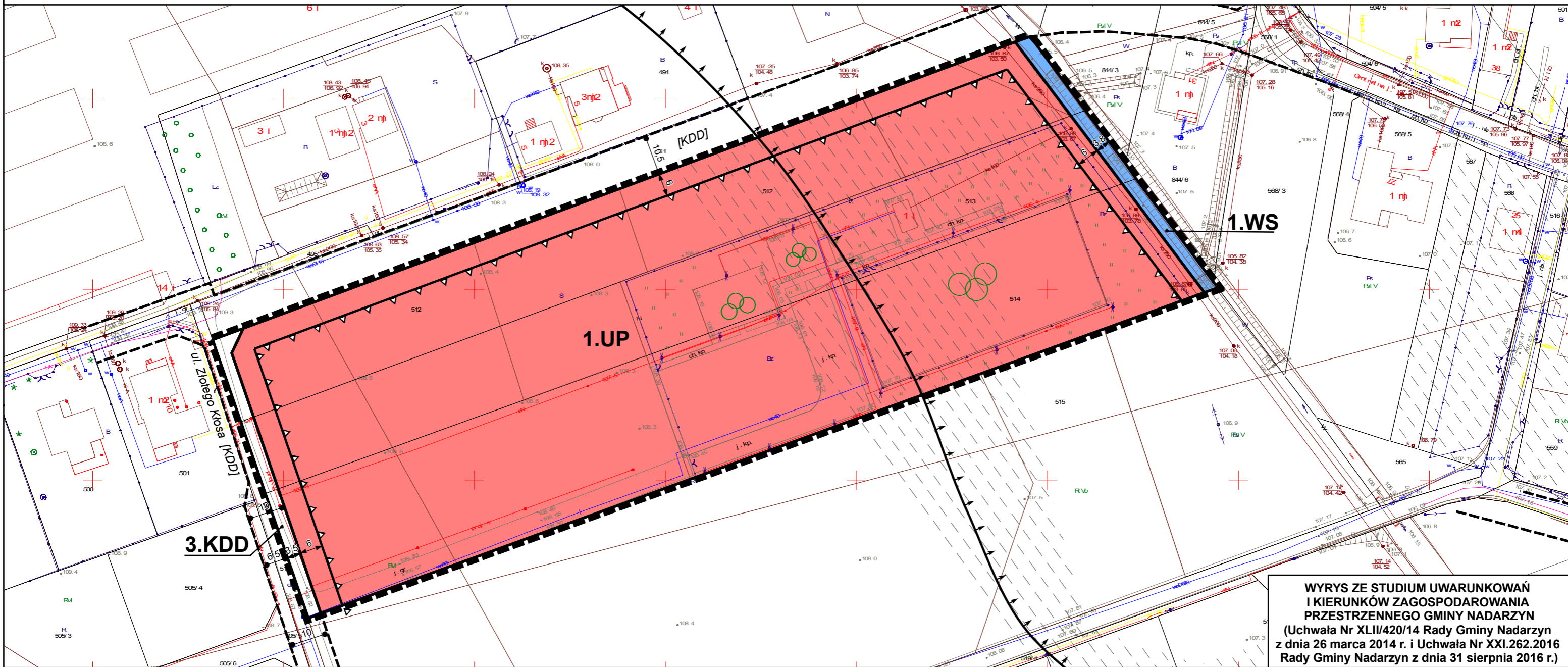
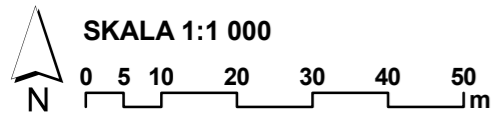


MIEJSCOWY PLAN ZAGOSPODAROWANIA PRZESTRZENNEGO DLA CZĘŚCI WSI WOLICA W GMINIE NADARZYN – OBSZARY NR I, III-IX

OBSZAR NR VI

ZAŁĄCZNIK NR 4
DO UCHWAŁY NR.....
RADY GMINY NADARZYN
z dnia r.



**WYRYS ZE STUDIUM UWARUNKOWAŃ
I KIERUNKÓW ZAGOSPODAROWANIA
PRZESTRZENNEGO GMINY NADARZYN**
(Uchwała Nr XLII/420/14 Rady Gminy Nadarzyn
z dnia 26 marca 2014 r. i Uchwała Nr XXI.262.2016
Rady Gminy Nadarzyn z dnia 31 sierpnia 2016 r.)

OZNACZENIA GRAFICZNE BĘDĄCE USTALENIAMI PLANU:

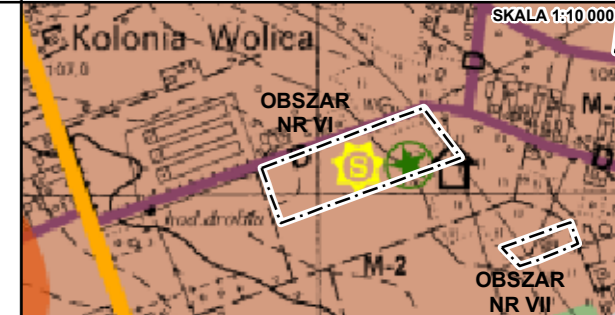
- GRANICA OBSZARU OBJĘTEGO PLANEM
- LINIE ROZGRANICZAJĄCE TERENY O RÓŻNYM PRZEZNACZENIU
LUB RÓŻNYCH ZASADACH ZAGOSPODAROWANIA
- ▲ NIEPRZEKRACZALNE LINIE ZABUDOWY
- ← 6 → WYMIAROWANIE ODLEGŁOŚCI PODANE W METRACH

PRZEZNACZENIE TERENÓW:

- UP** TEREN ZABUDOWY USŁUG PUBLICZNYCH
- WS** TEREN WÓD POWIERZCHNIOWYCH ŚRÓDLĄDOWYCH - RÓW MELIORACYJNY
- KDD** TEREN DROGI PUBLICZNEJ KLASY DOJAZDOWEJ

OZNACZENIA INFORMACYJNE:

- LINIE ROZGRANICZAJĄCE TERENY POZA OBSZAREM OBJĘTYM PLANEM
- [KDD] TEREN DROGI DOJAZDOWEJ
- ▲ GRANICA OBSZARU TRUDNYCH WARUNKÓW GRUNTOWYCH (WYSOKI POZIOM WÓD GRUNTOWYCH)
- 10 • WYMIAROWANIE ODLEGŁOŚCI PODANE W METRACH
- /// OBSZAR ZDRENOWANY



- GRANICA OBSZARU OBJĘTEGO PLANEM
- DROGA DOJAZDOWA
- DROGA LOKALNA
- M-2 TEREN ZABUDOWY MIESZKANIOWEJ
JEDNORODZINNEJ I USŁUG
- ☀️ OBIEKTY OŚWIATY
- ⚽ OBIEKTY SPORTOWE
- 🏠 ŚWIETLICE WIEJSKIE