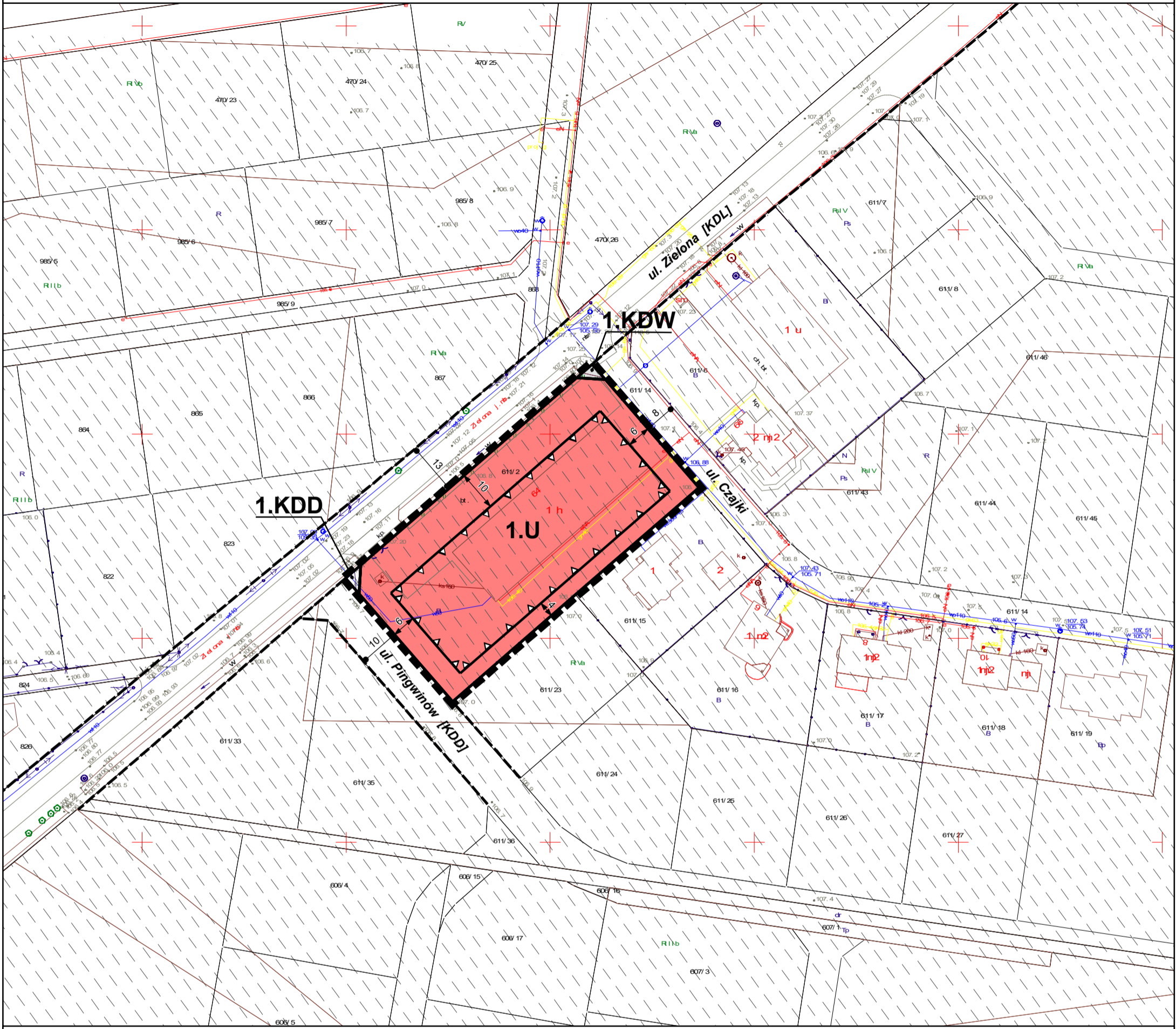
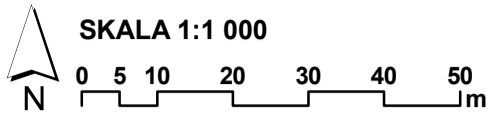


# MIEJSCOWY PLAN ZAGOSPODAROWANIA PRZESTRZENNEGO DLA CZĘŚCI WSI WOLICA W GMINIE NADARZYN – OBSZARY NR I, III-IX

## OBSZAR NR III

ZAŁĄCZNIK NR 2  
DO UCHWAŁY NR.....  
RADY GMINY NADARZYN  
z dnia ..... r.



### OZNACZENIA GRAFICZNE BĘDĄCE USTALENIAMI PLANU:

- GRANICA OBSZARU OBJĘTEGO PLANEM
- LINIE ROZGRANICZAJĄCE TERENY O RÓŻNYM PRZEZNACZENIU LUB RÓŻNYCH ZASADACH ZAGOSPODAROWANIA
- ▲▲ NIEPRZEKRACZALNE LINIE ZABUDOWY
- ←6→ WYMIAROWANIE ODLEGŁOŚCI PODANE W METRACH

### PRZEZNACZENIE TERENÓW:

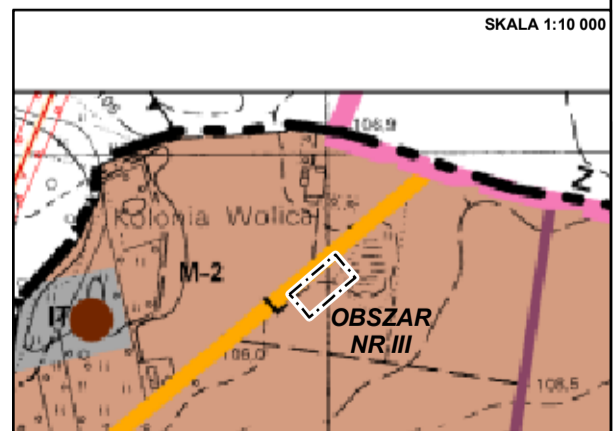
- U** TEREN ZABUDOWY USŁUGOWEJ
- KDD** TEREN DROGI PUBLICZNEJ KLASY DOJAZDOWEJ
- KDW** TEREN DROGI WEWNĘTRZNEJ

### OZNACZENIA INFORMACYJNE:

- LINIE ROZGRANICZAJĄCE TERENY POZA OBSZAREM OBJĘTYM PLANEM
- [KDL] TEREN DROGI LOKALNEJ
- [KDD] TEREN DROGI DOJAZDOWEJ
- 13• WYMIAROWANIE ODLEGŁOŚCI PODANE W METRACH
- OBSZAR ZDRENOWANY

WYRYS ZE STUDIUM UWARUNKOWAŃ  
I KIERUNKÓW ZAGOSPODAROWANIA  
PRZESTRZENNEGO GMINY NADARZYN  
(Uchwała Nr XLII/420/14 Rady Gminy Nadarzyn  
z dnia 26 marca 2014 r. i Uchwała Nr XXI.262.2016  
Rady Gminy Nadarzyn z dnia 31 sierpnia 2016 r.)

SKALA 1:10 000



- GRANICA OBSZARU OBJĘTEGO PLANEM
- DROGA ZBIORCZA
- DROGA LOKALNA
- M-2 TEREN ZABUDOWY MIESZKANIOWEJ JEDNORODZINNEJ I USŁUG