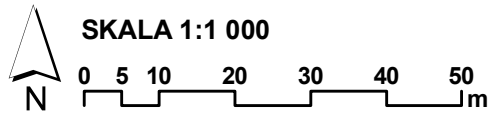


# MIEJSCOWY PLAN ZAGOSPODAROWANIA PRZESTRZENNEGO DLA OBSZARÓW NR I I II WE WSI URZUT W GMINIE NADARZYN OBSZAR NR I

ZAŁĄCZNIK NR 1  
DO UCHWAŁY NR .....  
RADY GMINY NADARZYN  
z dnia ..... r.



Rysunek planu został sporządzony na urzędowej kopii mapy zasadniczej w postaci elektronicznej, w układzie współrzędnych PL-2000, potwierdzonej za zgodność z oryginałem przechowywanej w Państwowym Ośrodku Dokumentacji Geodezyjnej i Kartograficznej Licencja nr WGN.6642.4435.2023\_1421\_P. Mapa została udostępniona w dniu 09.11.2023 r.

**OZNACZENIA GRAFICZNE BĘDĄCE USTALENIAMI PLANU:**

- GRANICA OBSZARU OBJĘTEGO PLANEM
- LINIE ROZGRANICZAJĄCE TERENY O RÓŻNYM PRZEZNACZENIU LUB RÓŻNYCH ZASADACH ZAGOSPODAROWANIA
- NIEPRZEKACZALNE LINIE ZABUDOWY
- WYMIAROWANIE ODLEGŁOŚCI PODANE W METRACH

**PRZEZNACZENIE TERENÓW:**

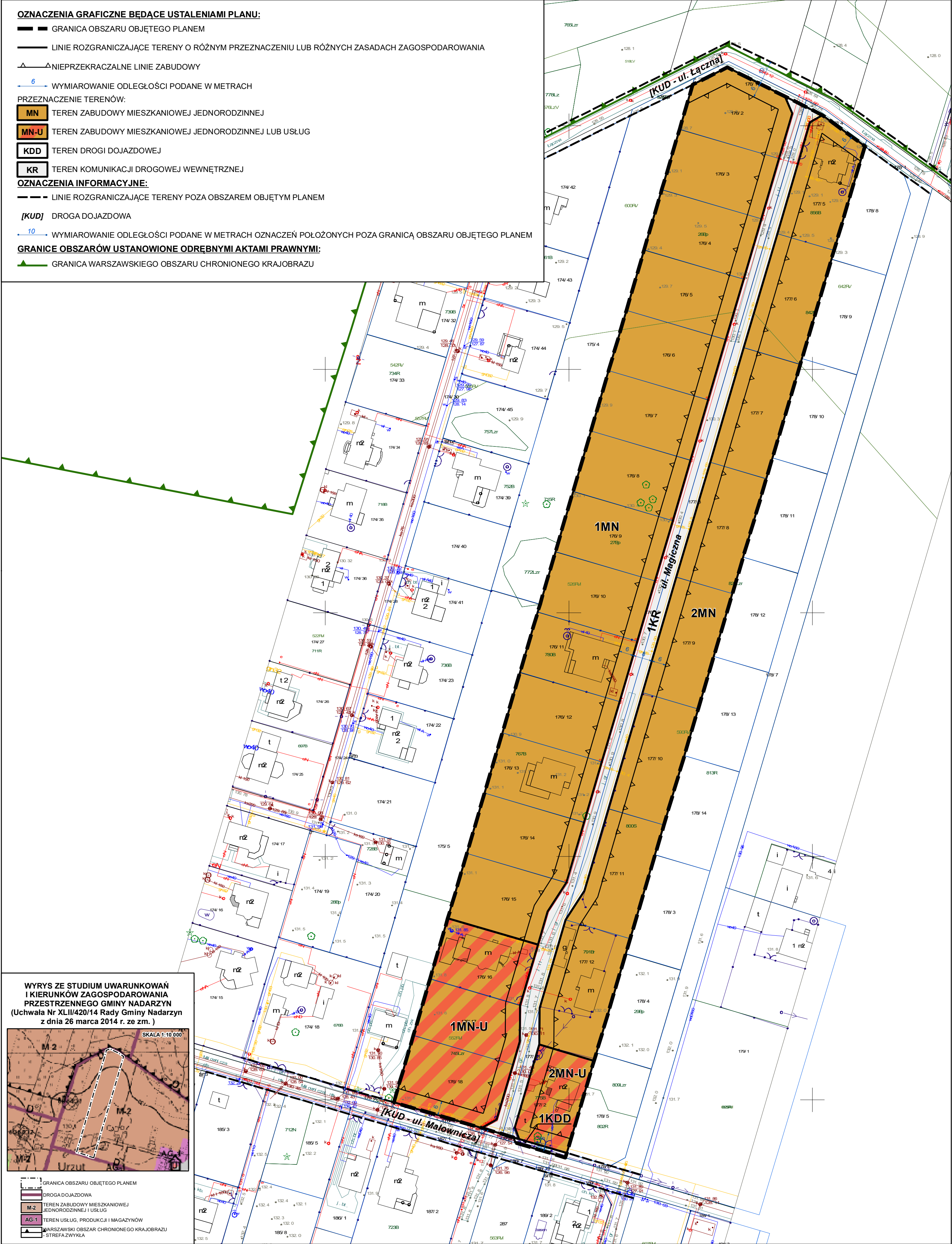
- MN TEREN ZABUDOWY MIESZKANIOWEJ JEDNORODZINNEJ
- MN-U TEREN ZABUDOWY MIESZKANIOWEJ JEDNORODZINNEJ LUB USŁUG
- KDD TEREN DROGI DOJAZDOWEJ
- KR TEREN KOMUNIKACJI DROGOWEJ WEWNĘTRZNEJ

**OZNACZENIA INFORMACYJNE:**

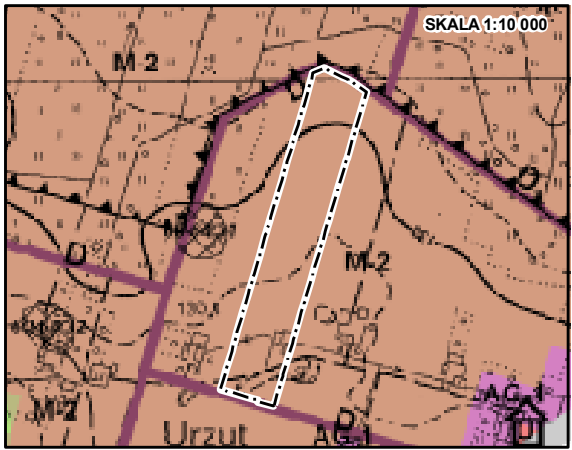
- LINIE ROZGRANICZAJĄCE TERENY POZA OBSZAREM OBJĘTYM PLANEM
- [KUD] DROGA DOJAZDOWA
- 10 WYMIAROWANIE ODLEGŁOŚCI PODANE W METRACH OZNACZEŃ POŁOŻONYCH POZA GRANICĄ OBSZARU OBJĘTEGO PLANEM

**GRANICE OBSZARÓW USTANOWIONE ODREBNYMI AKTAMI PRAWNYMI:**

- GRANICA WARSZAWSKIEGO OBSZARU CHRONIONEGO KRAJOBRAZU



**WYRYS ZE STUDIUM UWARUNKOWAŃ I KIERUNKÓW ZAGOSPODAROWANIA PRZESTRZENNEGO GMINY NADARZYN (Uchwała Nr XLII/420/14 Rady Gminy Nadarzyn z dnia 26 marca 2014 r. ze zm.)**



- GRANICA OBSZARU OBJĘTEGO PLANEM
- DROGA DOJAZDOWA
- M-2 TEREN ZABUDOWY MIESZKANIOWEJ JEDNORODZINNEJ I USŁUG
- TEREN USŁUG, PRODUKCJI I MAGAZYNÓW
- WARSZAWSKI OBSZAR CHRONIONEGO KRAJOBRAZU - STREFA ZWYKŁA