

**Uchwała Nr2023
Rady Gminy Nadarzyn
z dnia 2023 r.**

**w sprawie wyznaczenia obszaru zdegradowanego i obszaru rewitalizacji
Gminy Nadarzyn**

Na podstawie art. 8 ust. 1, art. 11 ust. 4 i art. 13 w związku z art. 11 ust. 5 pkt 1 i 2 ustawy z dnia 9 października 2015 r. o rewitalizacji (tj. Dz. U. z 2021 r. poz. 485, z 2023 r. poz. 28) w związku z art. 18 ust. 2 pkt 15 ustawy z dnia 8 marca 1990 r. o samorządzie gminnym (tj. Dz. U. z 2023 r. poz. 40, poz. 572) uchwała się, co następuje:

§ 1. 1. Wyznacza się obszar zdegradowany i obszar rewitalizacji Gminy Nadarzyn w granicach określonych w załączniku nr 1 do niniejszej uchwały zaprezentowany na mapach opracowanych w skali 1:5000 obejmujący podobszary rewitalizacji na arkuszach o numerach od 1 do 6.

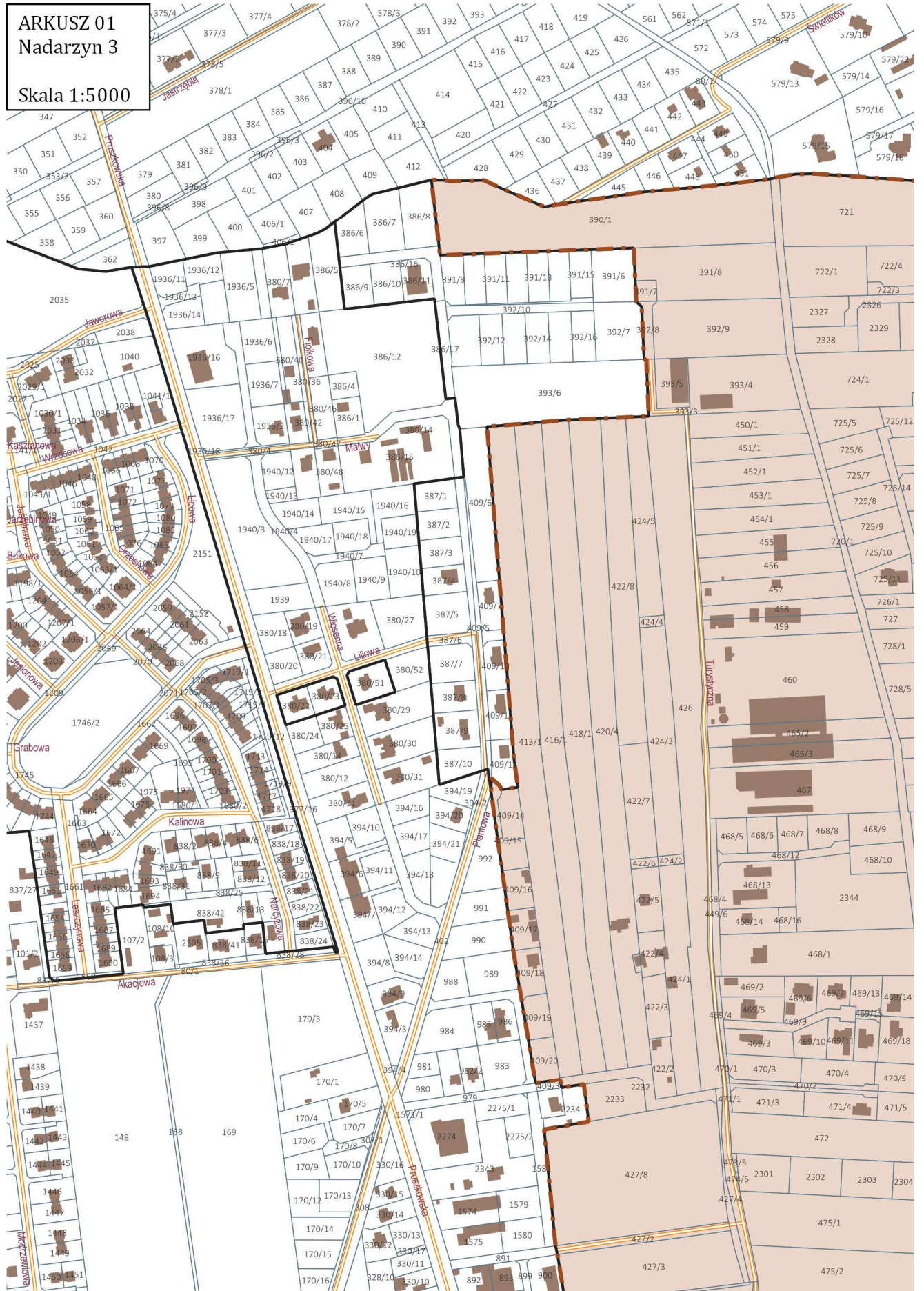
2. Mapa pogładowa obrazująca rozmieszczenie podobszarów rewitalizacji, o których mowa w ust. 1 zaprezentowana została na arkuszu o numerze 7 i stanowi załącznik nr 2 do niniejszej uchwały.

§ 2. Wykonanie niniejszej uchwały powierza się Wójtowi Gminy Nadarzyn.

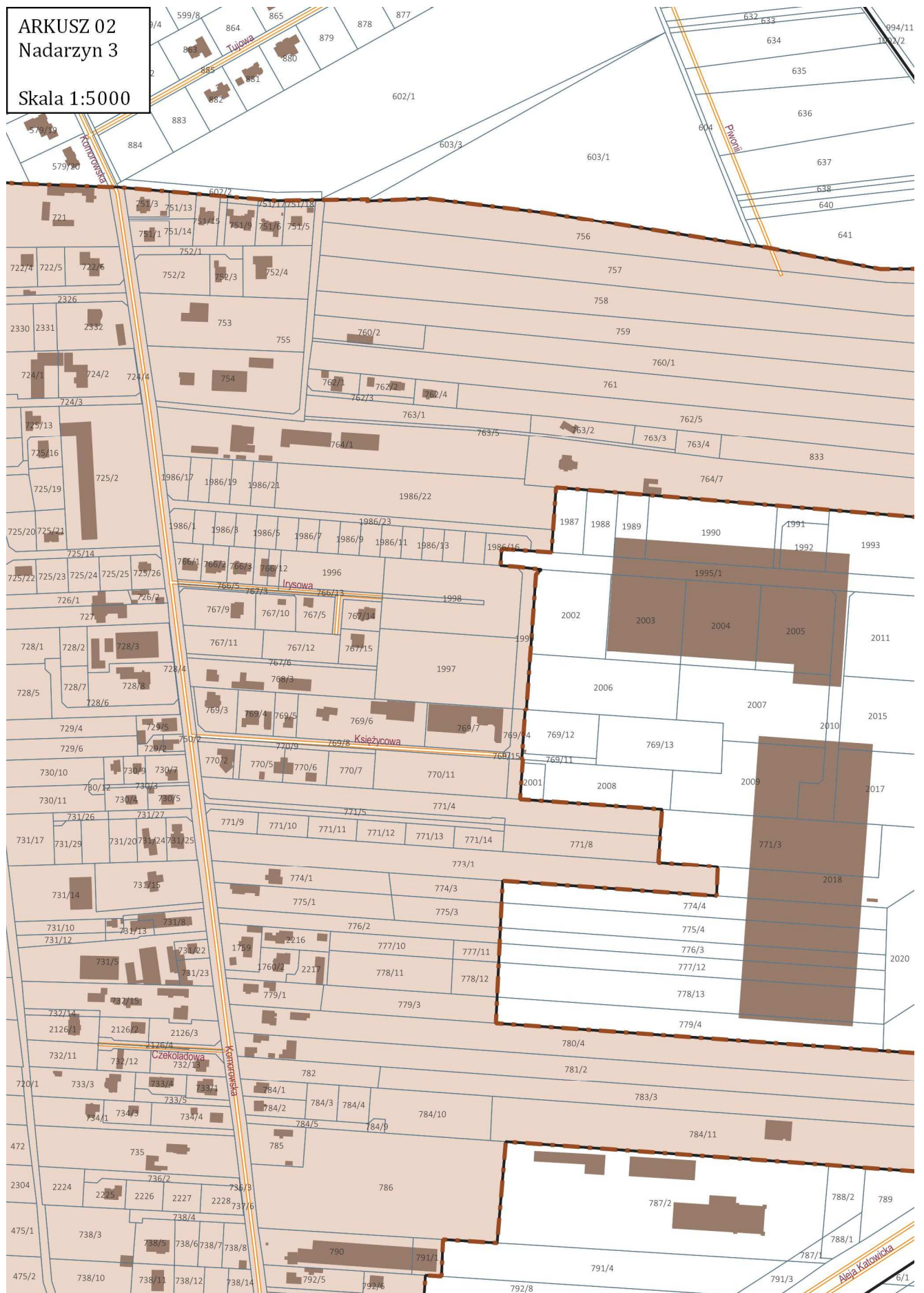
§ 3. Uchwała wchodzi w życie po upływie 14 dni od dnia ogłoszenia w Dzienniku Urzędowym Województwa Mazowieckiego.

Załącznik nr 1 do Uchwały Nr Rady Gminy Nadarzyn z dnia r.

ARKUSZ 01
Nadarzyn 3
Skala 1:5000



ARKUSZ 02
Nadarzyn 3
Skala 1:5000

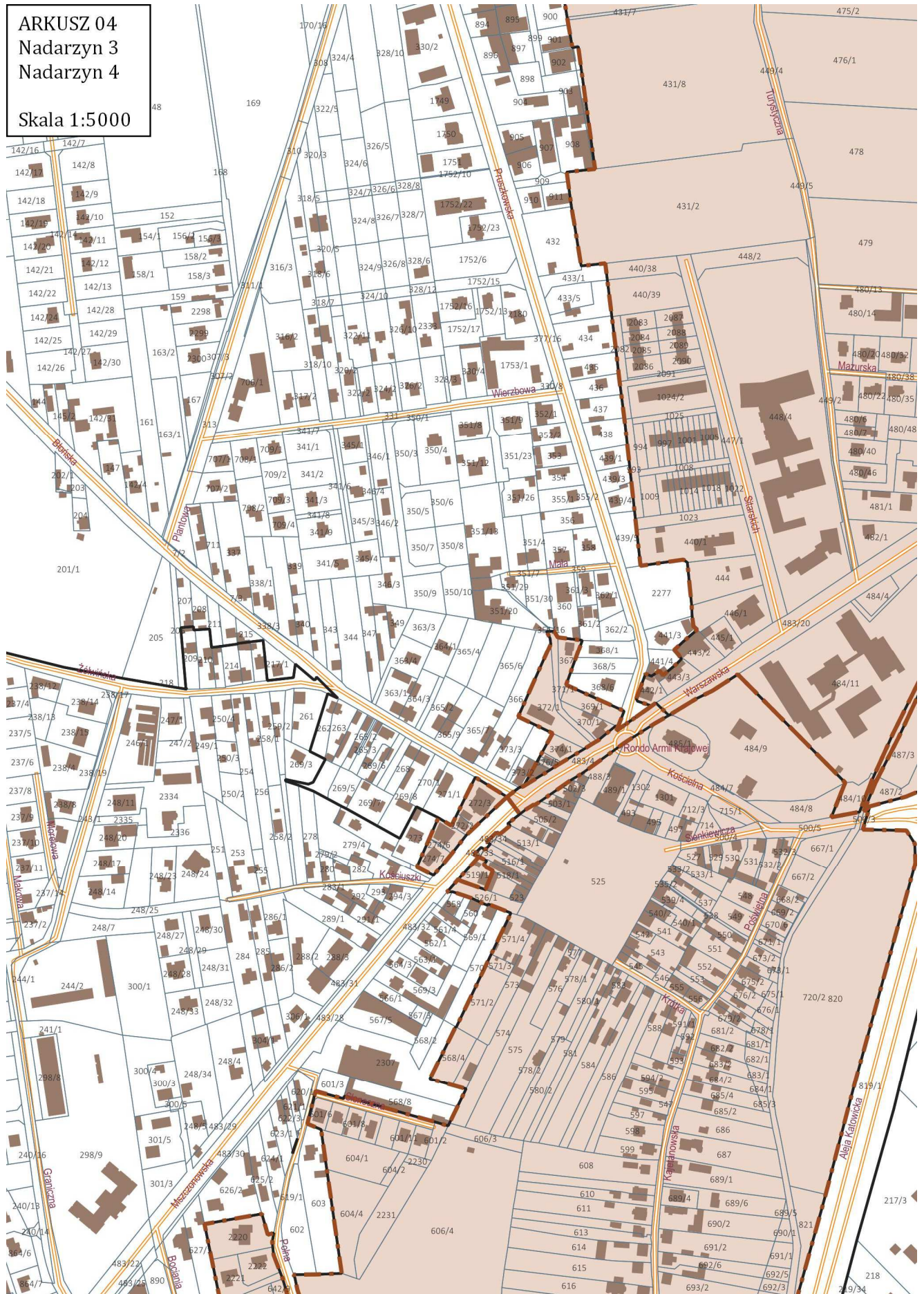


ARKUSZ 03
Nadarzyn 3

Skala 1:5000



ARKUSZ 04
Nadarzyn 3
Nadarzyn 4
Skala 1:5000



ARKUSZ 05
Nadarzyn 3
Nadarzyn 4
Skala 1:5000



ARKUSZ 06
Nadarzyn 4
Skala 1:5000



Załącznik nr 2 do Uchwały Nr Rady Gminy Nadarzyn z dniar.

